



Ajuntament de Rubí

# AGENDA URBANA DE RUBÍ

## DOCUMENT DE PLA D'ACCIÓ





# ÍNDEX DE CONTINGUTS

1.	DESENVOLUPAMENT DEL PLA D'ACCIÓ.....	1
2.	PROJECTES ESTRATÈGICS.....	8
3.	FITXES DELS PROJECTES ESTRATÈGICS .....	32

# DESENVOLUPAMENT DEL PLA D'ACCIÓ



Aquesta tercera fase de confecció del Pla d'Agenda Urbana de Rubí, denominada Pla d'Acció, respon a l'objectiu central del present document: incorporar les directrius de l'Agenda Urbana Espanyola en l'evolució futura del municipi per assegurar la seva sostenibilitat ambiental, la seva igualtat social, la seva adaptació econòmica i la seva innovació institucional a partir de la confecció, validació, desplegament i execució de propostes concretes.

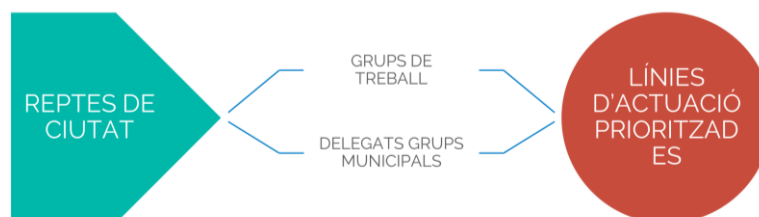
### Procediment d'elaboració de l'Agenda Urbana de Rubí

#### **Fase de Diagnosi**

La seva elaboració està estretament lligada a la fase de diagnosi on, a partir dels anàlisis DAFO realitzats pels diferents grups tecnopolítics (Territori i Mobilitat, Canvi Climàtic i Sostenibilitat, Cohesió Social i Habitatge i Innovació i Governança), va sortir un llistat de 26 reptes de ciutat.

#### **Fase de Formulació Estratègica**

A la fase de formulació estratègica s'ha dut a terme la prioritització de les línies d'actuació, a partir dels Reptes de Ciutat, amb l'objectiu de crear el marc estratègic necessari per al Pla d'Acció. Això ha sigut possible gràcies al treball conjunt dels grups de treball i els delegats del grups municipals.



Concretament, el Pla d'Acció Local busca confeccionar una estratègia integrada de ciutat, a llarg termini i mitjançant un procés viu, actiu i en constant evolució, en el qual la involucració i participació dels actors clau del municipi i del conjunt de la ciutadania serà facilitada per les institucions públiques locals de forma permanent durant el seu desplegament i actualització en el temps. Aquest escenari es veu reforçat per l'entitat que manté Rubí a la comarca del Vallès Occidental i a la mateixa Regió Metropolitana de Barcelona com a localitat amb elevada capacitat de lideratge en la generació d'experiències demostratives sobre la intervenció en el territori i el medi urbà de forma estratègica, coordinada i consensuada amb la xarxa d'agents que conformen la ciutat.

#### **Jornada Participativa: Saló Urban Rubí**

Posteriorment, s'ha realitzat una jornada participada, estructurada en quatre àmbits: Mobilitat, Canvi climàtic i sostenibilitat, Cohesió social i Governança, amb l'objectiu de recollir propostes de futur per a la ciutat a partir de les eines que ofereix l'Agenda Urbana. Aquestes propostes s'han fet servir, conjuntament amb les aportades pels grups de treball interns, per construir el Pla d'Acció de Rubí.



### Fase de Pla d'Acció

Amb el treball realitzat en les successives fases, s'ha elaborat un conjunt de propostes concretes que responen als reptes sorgits de la fase de Diagnosi i a la prioritització de les línies d'actuació de la fase de Formulació Estratègica. En total es proposen 13 grans projectes amb 77 actuacions vinculades que tenen l'objectiu de fer de Rubí una ciutat més dinàmica, sostenible, pròxima, integradora i adaptada a les necessitats de la seva ciutadania.





## Fase de prioritització de les accions del Pla d'Acció

Tanmateix, paral·lelament a la fase de Pla d'Acció i com a última fase de l'Agenda Urbana, s'ha dut a terme un procés participatiu de prioritització de les actuacions del Pla d'Acció, mitjançant la plataforma online *Participa Rubí*. Els tres projectes amb més suports tenen la marca "Projecte prioritzat al procés participatiu" al camp "Prioritat" de les fitxes de projecte que conformen el Pla d'Acció.

## Priorització d'accions del Pla d'Acció de l'Agenda Urbana de Rubí

Priorització d'accions Agenda Urbana de Rubí

A continuació, s'exposen els Projectes i Actuacions, alineats als Eixos corresponents del present Pla d'Acció:



Eixos	Codi	Projectes	Actuacions
TERRITORI I MOBILITAT	P1	Transformació de l'eix oest de la ciutat	1.1 Connexió del barri Font de la Via amb Cova Solera i renaturalització de la Riera i el Torrent de les Abelles
			1.2 Creació del Centre d'Interpretació de la Riera
			1.3 Integració urbanística de l'entorn de la Riera en el nucli urbà
			1.4 Integració dels serveis administratius i policials en un únic edifici, l'Ajuntament centralitzat
			1.5 Impuls i suport a la iniciativa de construcció d'una nova estació de Ferrocarrils de la Generalitat de Catalunya
			1.6 Construcció d'una pista poliesportiva a Cova Solera
			1.7 Rehabilitació de l'edifici Superson i posada en funcionament d'un nou espai per a l'oci i la cultura juvenil
	P2	Integració d'espais de l'eix oest de la ciutat al casc urbà	2.1 Adequació de l'Av. Estatut com a via pacificada al trànsit
			2.2 Integració i condicionament del Parc de ca n'Oriol com a parc urbà de referència per a la ciutadania
			2.3 Impuls i suport a la iniciativa de construcció d'un hospital per a la ciutat
	P3	Impuls a la mobilitat activa i sostenible i la contenció de la contaminació atmosfèrica	3.1 Implementació d'una zona de baixes emissions al nucli urbà
			3.2 Ampliació, ordenació i planificació dels usos de l'Illa de Vianants
			3.3 Foment de l'ús de vehicles no contaminants per a la millora de la qualitat de l'aire
			3.4 Foment de l'ús de les app de vehicle compartit
			3.5 Introducció de carrers de vianants en els diferents districtes
			3.6 Integració d'un model logístic sostenible
			3.7 Digitalització del transport públic a les Urbanitzacions i els PAE per la millora de la seguretat i del servei a través de la implantació del sistema de transport a demanda
	P4	Definició i implementació d'accions per a la millora de l'estat de la via pública, de l'accessibilitat i de la gestió del verd urbà de la ciutat	4.1 Implementació d'accions per a la millora de la gestió i remodelació del verd urbà de la ciutat
			4.2 Actuacions de millora i manteniment de l'asfaltat i les voreres del municipi
			4.3 Pla d'accessibilitat integral (física, sensorial, visual, auditiva i cognitiva) als carrers i equipaments municipals
P5	Disseny i implementació d'estratègies per a la	5.1 Redacció i aprovació d'un nou POUM	
		5.2 Ordenació del sòl Industrial de Rubí	



		millora de la planificació urbana	5.3 Impuls de la ciutat dels 15 minuts
CANVI CLIMÀTIC I SOSTENIBILITAT	P6	Aplicació de mesures estratègiques d'Eficiència Energètica i per a la Resiliència Climàtica	6.1 Rehabilitació energètica i millora de l'eficiència dels equipaments municipals
			6.2 Foment de la instal·lació de plaques fotovoltaïques als edificis de la ciutat
			6.3 Implantació d'un sistema de reg intel·ligent a l'entorn rural
			6.4 Foment d'un sistema de gestió agrària i forestal de consum zero
			6.5 Implantació d'un nou model de recollida de residus
			6.6 Implantació de refugis climàtics i saludables de referència als barris
			6.7 Disseny d'una base de dades de subproductes per al seu reaprofitament i contribució a l'economia circular de la ciutat
			6.8 Apadrinament dels espais verds de la ciutat per part de les entitats i escoles de Rubí
			6.9 Disseny i desenvolupament d'entorns escolars verds
COHESIÓ SOCIAL I HABITATGE	P7	Disseny d'accions per a l'accés a habitatge social i assequible	7.1 Foment d'ajudes per a la rehabilitació d'habitatge privat destinat al lloguer assequible
			7.2 Foment de nous models dotacionals en l'habitatge social
			7.3 Ampliació del parc d'habitatge social i assequible
			7.4 Impuls de mesures per promoure la convivència habitacional intergeneracional
	P8	Impuls i implementació de mesures per a l'excel·lència dels serveis educatius de la ciutat	8.1 Constitució d'una Taula per a l'èxit educatiu de Rubí
			8.2 Creació de l'Escola de Segona Oportunitat
			8.3 Posada en funcionament de l'Escola d'Hostaleria de Rubí
	P9	Disseny d'estratègies per a la protecció i desenvolupament de la ciutadania en les seves diverses etapes vitals	9.1 Creació d'una xarxa de suport emocional per a joves
			9.2 Disseny d'accions per a la convivència intergeneracional contra la solitud: impuls del projecte "Grans Nexes"
			9.3 Ampliació de l'oferta d'activitats per a la Gent Gran
			9.4 Increment dels espais d'oci per al Jovent
			9.5 Desenvolupament de noves propostes lúdiques dirigides a la Infància i les famílies
ECONOMIA	P10	Disseny i implementació d'estratègies per a la dinamització de l'activitat econòmica del municipi	10.1 Disseny i implementació d'un paquet integral de mesures facilitadores per l'obertura de nous establiments de comerç urbà
			10.2 Disseny de mesures estratègiques per a la captació, generació i retenció del talent en el teixit empresarial de Rubí
			10.3 Creació i impuls del FabLab de Rubí





INNOVACIÓ I GOVERNANÇA	P11		10.4 Disseny i implementació d'estratègies pel foment de sinergies comerç-indústria
			10.5 Foment del turisme de negoci en l'entorn comercial de Rubí
			10.6 Condicionament de l'entorn dels PAE per a la millora de la competitivitat i l'atracció d'inversió
	P11	Integració de la digitalització per a la modernització de la gestió pública i la millora de l'atenció a la ciutadania	11.1 Implantació d'eines digitals i nous procediments per a la millora de l'Atenció Ciutadana
			11.2 Creació del Centre de Control Integral de Dades
			11.3 Impuls i implementació del Pla de Govern Obert
			11.4 Disseny del bessó digital de la ciutat
			11.5 Foment de l'entorn digital per a la col·laboració entre empreses i l'ajuntament
			11.6 Creació de la Ciberteca municipal
			11.7 Impuls d'un pla de formació per a l'adquisició de capacitats digitals
			11.8 Disseny i implantació d'un sistema de Gestió Municipal Assistida per Ordinador
11.9 Implementació de mesures per a la reducció de la temporalitat dels empleats públics			
11.10 Definició d'estratègies per a l'atracció, retenció i potenciació del talent dels treballadors municipals			
P12	Implantació de mesures per a la millora de la seguretat i el civisme en el municipi	12.1 Instal·lació de càmeres de videovigilància al barri del Pinar i les Urbanitzacions	
		12.2 Desplegament de diferents mesures de control i seguretat a la zona centre i Les Torres per a la millora de la convivència	
		12.3 Ampliació del servei d'agents cívics amb equips específics per barris	
P13	Desenvolupament de l'estratègia de Marca de ciutat	13.1 Difusió del projecte COLOR com a tret característic de la identitat de la ciutat i símbol de diversitat, creativitat i talent	
		13.2 Cerca de fonts de finançament externes per impulsar o accelerar les actuacions projectades	
		13.3 Integració de la ciutat en xarxes que permetin posicionar el municipi en l'esfera nacional i internacional i compartir experiències i coneixements	
		13.4 Recuperació i divulgació de la memòria i del patrimoni històric de la ciutat	
		13.5 Disseny d'accions estratègiques per l'impuls de la indústria cultural local	

# PROJECTES ESTRATÈGICS



### *Alineació Objectius Estratègics Agenda Urbana espanyola*

A continuació, es mostra l'alineació dels Projectes del Pla d'Acció amb els objectius estratègics de l'Agenda Urbana Espanyola.

Aquest enquadrament resulta imprescindible per discernir si l'orientació dels projectes i les seves actuacions és adequada respecte a les disposicions de l'Agenda Urbana Espanyola quant a les 10 grans fites estratègiques que han de seguir per avançar cap a un model urbà i territorial més sostenible i coherent.

D'aquesta manera, destaca que tots els Objectius mantenen relació amb almenys una de les actuacions i, en conseqüència, un dels projectes. Cada acció pertoca a diversos Objectius, demostrant la integritat d'aquestes que, en última instància, estructuren de forma adequada i encertada els Projectes. En si, es tracta de la confirmació d'una correcta orientació de les polítiques que, més endavant, sorgiran a partir del present Pla d'Acció.

Resulta també rellevant que els Objectius número 9 de *Liderar i fomentar la innovació digital* i número 10 de *Millorar els instruments d'intervenció i la governança*, que podrien ser entesos amb una major especificitat de continguts i, per tant, una major complexitat per a la seva correlació, arriben a involucrar-se considerablement amb un bon nombre de Projectes i Actuacions, donant com a resultat unes perspectives cap a l'Agenda Urbana de Rubí que doten aquesta d'integritat i de l'esmentada complexitat, caràcter necessari per a l'assumpció d'una problemàtica transversal que involucra molts aspectes de la gestió ordinària del consistori i de tota la població que habita, treballa i transita per Rubí.

En definitiva, aquesta correcta alineació mostra una positiva funcionalitat del Pla d'Acció a mitjà i llarg termini quan aquest quedi integrat en les mesures establertes per l'Agenda Urbana Espanyola, organisme que buscarà mantenir una constant actualització dels seus propis recursos per tal que els municipis puguin aprehendre d'aquests canvis i avançar en la seva transformació d'acord amb els condicionants socials, econòmics, polítics i institucionals, productius, territorials i culturals.

Cal destacar que, per a totes les matrius d'encreuament presentades més endavant, s'ha realitzat a més una anàlisi de preferència i prioritat de les múltiples possibles combinacions i relacions buscant destacar aquelles més estratègiques i amb major capacitat transformadora i comprometedora. Per tant, l'encaix principal queda destinat a la conjunció preferent, havent de realitzar una lectura concreta per a cada context abordat. Mentrestant, l'encaix complementari amplia l'abast de cada Actuació i Projecte, estenent el seu impacte als diferents àmbits i aspectes treballats i oferts per cada organisme, essent aquests l'Agenda Urbana Espanyola, les Nacions Unides, la Generalitat Catalana i el Govern d'Espanya.



			Objectius Estratègics										
Eixos	Projectes	Actuacions	1. Ordenar el territori i fer un ús racional del sòl, conservar-lo i	2. Evitar la dispersió urbana i revitalitzar la ciutat existent.	3. Prevenir i reduir els impactes del canvi climàtic i millorar la resiliència.	4. Fer una gestió sostenible dels recursos i afavorir l'economia	5. Afavorir la proximitat i la mobilitat sostenible.	6. Fomentar la cohesió social i buscar l'equitat.	7. Impulsar i afavorir l'Economia Urbana.	8. Garantir l'accés a l'Habitatge.	9. Liderar i fomentar la innovació digital.	10. Millorar els instruments d'intervenció i la governança.	Total (/10)
TERRITORI I MOBILITAT	1. Transformació de l'eix oest de la ciutat	1.1 Connexió del barri Font de la Via amb Cova Solera i renaturalització de la Riera i el Torrent de les Abelles	X	X	X		X	X					5
		1.2 Creació del Centre d'Interpretació de la Riera	X	X									2
		1.3 Integració urbanística de l'entorn de la Riera en el nucli urbà	X	X			X						3
		1.4 Integració dels serveis administratius i policials en un únic edifici, l'Ajuntament centralitzat		X		X		X					3
		1.5 Impuls i suport a la iniciativa de construcció d'una nova estació de Ferrocarrils de la Generalitat de Catalunya		X			X	X					3
		1.6 Construcció d'una pista poliesportiva a Cova Solera		X				X					2
		1.7 Rehabilitació de l'edifici Superson i posada en funcionament d'un nou espai per a l'oci i la cultura juvenil		X				X					2
	2. Integració d'espais de l'eix oest de la ciutat al casc urbà	2.1 Adequació de l'Av. Estatut com a via pacificada al trànsit		X	X		X						3
		2.2 Integració i condicionament del Parc de ca n'Oriol com a parc urbà de referència per a la ciutadania	X	X	X			X					4
		2.3 Impuls i suport a la iniciativa de construcció d'un hospital per a la ciutat		X				X					2
	3. Impuls a la mobilitat activa i sostenible i la contenció de la contaminació atmosfèrica	3.1 Implementació d'una zona de baixes emissions al nucli urbà		X	X		X						3
		3.2 Ampliació, ordenació i planificació dels usos de l'Illa de Vianants		X			X						2
		3.3 Foment de l'ús de vehicles no contaminants per a la millora de la qualitat de l'aire		X	X		X						3



CANVI CLIMÀTIC I SOSTENIBILITAT	4. Definició i implementació d'acions per a la millora de l'estat de la via pública, de l'accessibilitat i de la gestió del verd urbà de la ciutat	3.4 Foment de l'ús de les app de vehicle compartit			x		x			x				3	
		3.5 Introducció de carrers de vianants en els diferents districtes		x	x		x	x	x						5
		3.6 Integració d'un model logístic sostenible				x		x		x					3
		3.7 Digitalització del transport públic a les Urbanitzacions i els PAE per la millora de la seguretat i del servei a través de la implantació del sistema de transport a demanda				x		x				x			3
		4.1 Implementació d'acions per a la millora de la gestió i remodelació del verd urbà de la ciutat		x	x					x					3
		4.2 Actuacions de millora i manteniment de l'asfaltat i les voreres del municipi		x				x	x						3
		4.3 Pla d'accessibilitat integral (física, sensorial, visual, auditiva i cognitiva) als carrers i equipaments municipals		x				x	x						3
	5. Disseny i implementació d'estratègies per a la millora de la planificació urbana	5.1 Redacció i aprovació d'un nou POUM	x	x							x			x	4
		5.2 Ordenació del sòl Industrial de Rubí		x							x				2
		5.3 Impuls de la ciutat dels 15 minuts		x	x			x			x				4
	6. Aplicació de mesures estratègiques d'Eficiència Energètica i per a la Resiliència Climàtica	6.1 Rehabilitació energètica i millora de l'eficiència dels equipaments municipals		x	x	x									3
		6.2 Foment de la instal·lació de plaques fotovoltaïques als edificis de la ciutat		x	x	x									3
		6.3 Implantació d'un sistema de reg intel·ligent a l'entorn rural	x						x						2
6.4 Foment d'un sistema de gestió agrària i forestal de consum zero		x			x	x								3	
6.5 Implantació d'un nou model de recollida de residus					x	x								2	
6.6 Implantació de refugis climàtics i saludables de referència als barris		x			x					x				3	
6.7 Disseny d'una base de dades de subproductes per al seu reaprofitament i contribució a l'economia circular de la ciutat							x			x				2	



		6.8 Apadrinament dels espais verds de la ciutat per part de les entitats i escoles de Rubí	x			x	x			x										4			
		6.9 Disseny i desenvolupament d'entorns escolars verds	x		x	x	x			x											5		
COHESIÓ SOCIAL I HABITATGE	7. Disseny d'accions per a l'accés a habitatge social i assequible	7.1 Foment d'ajudes per a la rehabilitació d'habitatge privat destinat al lloguer assequible								x											2		
		7.2 Foment de nous models dotacionals en l'habitatge social									x											2	
		7.3 Ampliació del parc d'habitatge social i assequible									x											2	
		7.4 Impuls de mesures per promoure la convivència habitacional intergeneracional									x											2	
	8. Impuls i implementació de mesures per a l'excel·lència dels serveis educatius de la ciutat	8.1 Constitució d'una Taula per a l'èxit educatiu de Rubí																				1	
		8.2 Creació de l'Escola de Segona Oportunitat																				2	
		8.3 Posada en funcionament de l'Escola d'Hostaleria de Rubí																				2	
	9. Disseny d'estratègies per a la protecció i desenvolupament de la ciutadania en les seves diverses etapes vitals	9.1 Creació d'una xarxa de suport emocional per a joves																				1	
		9.2 Disseny d'accions per a la convivència intergeneracional contra la solitud: impuls del projecte "Grans Nexes"																				1	
		9.3 Ampliació de l'oferta d'activitats per a la Gent Gran																				2	
		9.4 Increment dels espais d'oci per al Jovent																				2	
		9.5 Desenvolupament de noves propostes lúdiques dirigides a la Infància i les famílies																				2	
	ECONOMIA	10. Disseny i implementació d'estratègies per a la dinamització de l'activitat econòmica del municipi	10.1 Disseny i implementació d'un paquet integral de mesures facilitadores per l'obertura de nous establiments de comerç urbà																			2	
			10.2 Disseny de mesures estratègiques per a la captació, generació i retenció del talent en el teixit empresarial de Rubí																				1
			10.3 Creació i impuls del FabLab de Rubí																				3
10.4 Disseny i implementació d'estratègies pel foment de sinergies comerç-indústria																						1	



INNOVACIÓ I GOVERNANÇA		10.5 Foment del turisme de negoci en l'entorn comercial de Rubí						X							1			
		10.6 Condicionament de l'entorn dels PAE per a la millora de la competitivitat i l'atracció d'inversió							X			X				2		
	11. Integració de la digitalització per a la modernització de la gestió pública i la millora de l'atenció a la ciutadania		11.1 Implantació d'eines digitals i nous procediments per a la millora de l'Atenció Ciutadana									X		X		2		
			11.2 Creació del Centre de Control Integral de Dades							X			X				2	
			11.3 Impuls i implementació del Pla de Govern Obert										X		X		2	
			11.4 Disseny del bessó digital de la ciutat							X			X				2	
			11.5 Foment de l'entorn digital per a la col·laboració entre empreses i l'ajuntament							X			X				2	
			11.6 Creació de la Ciberteca municipal										X				1	
			11.7 Impuls d'un pla de formació per a l'adquisició de capacitats digitals										X		X		2	
			11.8 Disseny i implantació d'un sistema de Gestió Municipal Assistida per Ordinador								X			X		X		3
			11.9 Implementació de mesures per a la reducció de la temporalitat dels empleats públics													X		1
11.10 Definició d'estratègies per a l'atracció, retenció i potenciació del talent dels treballadors municipals													X		X		2	
11.11 Incorporació de mesures per a la racionalització i planificació en la contractació pública													X		1			
12. Implantació de mesures per a la millora de la seguretat i el civisme en el municipi		12.1 Instal·lació de càmeres de videovigilància al barri del Pinar i les Urbanitzacions						X								1		
		12.2 Desplegament de diferents mesures de control i seguretat a la zona centre i Les Torres per a la millora de la convivència							X							1		
		12.3 Ampliació del servei d'agents cívics amb equips específics per barris							X					X		2		
13. Desenvolupament de l'estratègia de Marca de ciutat		13.1 Difusió del projecte COLOR com a tret característic de la identitat de la ciutat i símbol de diversitat, creativitat i talent						X	X							2		
		13.2 Cerca de fonts de finançament externes per impulsar o accelerar les actuacions projectades							X					X		2		



		13.3 Integració de la ciutat en xarxes que permetin posicionar el municipi en l'esfera nacional i internacional i compartir experiències i coneixements						x	x			x	3	
		13.4 Recuperació i divulgació de la memòria i del patrimoni històric de la ciutat	x						x					2
		13.5 Disseny d'accions estratègiques per l'impuls de la indústria cultural local							x	x		x		3
Total			11	26	19	9	14	36	20	7	12	11		

x	Encaix principal
x	Encaix complementari





### *Alineació Objectius de Desenvolupament Sostenible (ODS)*

Tanmateix, durant l'exposició de la fase de Diagnòstic de l'Agenda Urbana de Rubí, es va configurar un mapatge de la contribució del municipi a la consecució dels Objectius Estratègics de l'AUE i els Objectius de Desenvolupament Sostenible (ODS) des de les estratègies, plans i projectes municipals implementats durant els últims anys i amb vigència actual, tot en forma de matriu de correlació.

En aquest punt, a més d'aquesta primera aproximació per a l'examen del planejament estratègic municipal, es busca aprofundir en la necessària aplicació dels dictàmens emesos el 25 de setembre de 2015 per l'Assemblea General de l'ONU quan adopta l'Agenda 2030 per al Desenvolupament Sostenible amb "un pla d'acció a favor de les persones, el planeta i la prosperitat, que també té la intenció d'enfortir la pau universal i l'accés a la justícia" com a eina transformadora fent ús de l'aplicació de 17 Objectius de Desenvolupament Sostenible (ODS).

D'aquesta manera, es pot realitzar una nova lectura de la correlació entre les dinàmiques internacionals de desenvolupament sostenible i igualitari liderades pels esmentats 17 ODS i els Projectes i Actuacions del present Pla d'Acció. Es tracta, per tant, d'una doble confirmació del compliment de directrius que avui dia resulta imprescindible per a l'activació de processos demostratius, mudables i adaptatius d'implementació territorial, independentment de la tipologia de cada espai intervingut.

Per tot això i de la mateixa forma que anteriorment s'ha mostrat amb els Objectius Estratègics pertanyents a l'Agenda Urbana Espanyola, els ODS mantenen un alt grau de complementaritat amb les Actuacions predissenyades pel consistori. Fins i tot, tots ells, amb major o menor grau d'incidència, impacten en alguna acció, no existint per cap de les dues parts una manca d'enquadrament estratègic. Per la seva banda, aquells ODS amb major grau de complementaritat amb el Pla d'Acció són els números 3, 9 i 11, és a dir *Bona salut, Innovació i infraestructures* i *Ciutats i comunitats sostenibles*, respectivament. Tots ells, amb almenys 40 enquadraments amb les actuacions dissenyades i projectades, superant en l'últim cas les 50 alineacions en la matriu.

El Pla d'Acció de Rubí manté un alt grau de compromís amb el compliment de l'Agenda 2030, especialment pel que fa a polítiques i actuacions encaminades a la millora igualitària i eficient de la qualitat de vida de totes les persones en totes les etapes de la vida, exercint un especial paper d'innovació i promoció de noves infraestructures i dotacions.

*(\*) L'ODS 14 de Vida submarina no aplica per a l'Agenda Urbana de Rubí degut a la inexistència de recursos marins al municipi.*



		1	2	3	4	5	6	7	8	9	10	11	12	13	15	16	17		
		Erradicació de la pobresa	Lluita contra la fam	Bona salut	Educació de qualitat	Igualtat de gènere	Aigua potable i sanejament	Energies renovables	Treball digne i creixement econòmic	Innovació i infraestructures	Reducció de la desigualtat	Ciutats i comunitats sostenibles	Consum responsable	Lluita contra el canvi climàtic	Flora i fauna terrestres	Pau i justícia	Aliances per als objectius mundials	Total (/17)	
Eixos	Projectes	Actuacions																	
TERRITORI I MOBILITAT	1. Transformació de l'eix oest de la ciutat	1.1 Connexió del barri Font de la Via amb Cova Solera i renaturalització de la Riera i el Torrent de les Abelles		x			x					x		x	x			5	
		1.2 Creació del Centre d'Interpretació de la Riera		x	x		x					x			x			5	
		1.3 Integració urbanística de l'entorn de la Riera en el nucli urbà					x					x			x			3	
		1.4 Integració dels serveis administratius i policials en un únic edifici, l'Ajuntament centralitzat								x		x						2	
		1.5 Impuls i suport a la iniciativa de construcció d'una nova estació de Ferrocarrils de la Generalitat de Catalunya								x		x		x				3	
		1.6 Construcció d'una pista poliesportiva a Cova Solera		x							x		x						3
		1.7 Rehabilitació de l'edifici Superson i posada en funcionament d'un nou espai per a l'oci i la cultura juvenil		x		x					x		x						4
	2. Integració d'espais de l'eix oest de la ciutat al cas urbà	2.1 Adequació de l'Av. Estatut com a via pacificada al trànsit		x						x		x		x				4	
		2.2 Integració i condicionament del Parc de ca n'Oriol com a parc urbà de referència per a la ciutadania		x								x		x	x			4	
		2.3 Impuls i suport a la iniciativa de construcció d'un hospital per a la ciutat		x							x		x					3	
	3. Impuls a la mobilitat activa i	3.1 Implementació d'una zona de baixes emissions al nucli urbà		x				x				x	x	x				5	
		3.2 Ampliació, ordenació i planificació dels usos de l'Illa de Vianants									x		x					2	



CANVI CLIMÀTIC I SOSTENIBILITAT	4. Definició i implementació d'accions per a la millora de l'estat d'estratègies per a la millora de l'estat	3.3 Foment de l'ús de vehicles no contaminants per a la millora de la qualitat de l'aire			X						X	X	X							5		
		3.4 Foment de l'ús de les app de vehicle compartit									X		X	X							4	
		3.5 Introducció de carrers de vianants en els diferents districtes			X								X			X						3
		3.6 Integració d'un model logístic sostenible									X		X	X	X							4
		3.7 Digitalització del transport públic a les Urbanitzacions i els PAE per la millora de la seguretat i del servei a través de la implantació del sistema de transport a demanda a través de la implantació del sistema de transport a demanda									X		X			X						3
		4.1 Implementació d'accions per a la millora de la gestió i remodelació del verd urbà de la ciutat			X								X			X	X					4
		4.2 Actuacions de millora i manteniment de l'asfaltat i les voreres del municipi									X		X			X						3
4.3 Pla d'accessibilitat integral (física, sensorial, visual, auditiva i cognitiva) als carrers i equipaments municipals			X	X					X		X									4		
5. Disseny i implementació d'estratègies per a la millora	5.1 Redacció i aprovació d'un nou POUM								X		X									2		
	5.2 Ordenació del sòl Industrial de Rubí								X		X	X								3		
	5.3 Impuls de la ciutat dels 15 minuts			X						X		X								3		
6. Aplicació de mesures estratègiques d'Eficiència Energètica i per a la Resiliència Climàtica	6.1 Rehabilitació energètica i millora de l'eficiència dels equipaments municipals			X					X	X	X	X	X							6		
	6.2 Foment de la instal·lació de plaques fotovoltaïques als edificis de la ciutat								X			X	X	X						4		
	6.3 Implantació d'un sistema de reg intel·ligent a l'entorn rural		X					X	X	X	X			X	X					7		
	6.4 Foment d'un sistema de gestió agrària i forestal de consum zero	X	X					X	X	X	X			X	X	X				9		
	6.5 Implantació d'un nou model de recollida de residus								X			X	X	X						4		



COHESIÓ SOCIAL I HABITATGE	6.6 Implantació de refugis climàtics i saludables de referència als barris				X					X	X	X		4
	6.7 Disseny d'una base de dades de subproductes per al seu reaprofitament i contribució a l'economia circular de la ciutat	X					X	X	X		X	X		7
	6.8 Apadrinament dels espais verds de la ciutat per part de les entitats i escoles de Rubí			X						X		X	X	5
	6.9 Disseny i desenvolupament d'entorns escolars verds			X						X	X	X		4
	7.1 Foment d'ajudes per a la rehabilitació d'habitatge privat destinat al lloguer assequible	X		X				X		X	X			5
	7.2 Foment de nous models dotacionals en l'habitatge social	X		X						X	X			4
	7.3 Ampliació del parc d'habitatge social i assequible	X		X						X	X			4
	7.4 Impuls de mesures per promoure la convivència habitacional intergeneracional			X					X	X	X		X	5
	8.1 Constitució d'una Taula per a l'èxit educatiu de Rubí	X		X	X	X			X		X	X	X	9
	8.2 Creació de l'Escola de Segona Oportunitat	X		X	X	X			X	X	X	X	X	9
8.3 Posada en funcionament de l'Escola d'Hostaleria de Rubí	X		X	X	X			X	X	X	X		9	
9.1 Creació d'una xarxa de suport emocional per a joves			X		X					X	X		4	
9.2 Disseny d'accions per a la convivència intergeneracional contra la solitud: impuls del projecte "Grans Nexes"			X		X				X	X	X	X	6	
9.3 Ampliació de l'oferta d'activitats per a la Gent Gran			X	X	X					X	X	X	6	
9.4 Increment dels espais d'oci per al Jovent			X		X				X	X	X	X	6	
9.5 Desenvolupament de noves propostes lúdiques dirigides a la Infància i les famílies			X		X					X	X		4	
ECONOMIA	10.1 Disseny i implementació d'un paquet integral de mesures facilitadores per l'obertura de nous establiments de comerç urbà	X							X	X	X	X	5	



INNOVACIÓ I GOVERNANÇA	10. Integració de la digitalització per a la modernització de la gestió pública i la millora de l'atenció a la ciutadania	10.2 Disseny de mesures estratègiques per a la captació, generació i retenció del talent en el teixit empresarial de Rubí	x							x	x	x	x						6	
		10.3 Creació i impuls del FabLab de Rubí									x	x	x	x	x	x				7
		10.4 Disseny i implementació d'estratègies pel foment de sinergies comerç-indústria	x								x	x	x						x	5
		10.5 Foment del turisme de negoci en l'entorn comercial de Rubí	x								x	x	x							4
		10.6 Condicionament de l'entorn dels PAE per a la millora de la competitivitat i l'atracció d'inversió	x								x	x	x						x	5
		11. Integració de la digitalització per a la modernització de la gestió pública i la millora de l'atenció a la ciutadania	11.1 Implantació d'eines digitals i nous procediments per a la millora de l'Atenció Ciutadana	x	x	x	x						x						x	x
	11.2 Creació del Centre de Control Integral de Dades										x	x					x		x	4
	11.3 Impuls i implementació del Pla de Govern Obert											x	x					x	x	5
	11.4 Disseny del bessó digital de la ciutat										x	x	x						x	4
	11.5 Foment de l'entorn digital per a la col·laboració entre empreses i l'ajuntament											x	x						x	3
11. Integració de la digitalització per a la modernització de la gestió pública i la millora de l'atenció a la ciutadania	11.6 Creació de la Ciberteca municipal											x								3
	11.7 Impuls d'un pla de formació per a l'adquisició de capacitats digitals	x										x	x	x						6
	11.8 Disseny i implantació d'un sistema de Gestió Municipal Assistida per Ordinador	x											x					x		4
	11.9 Implementació de mesures per a la reducció de la temporalitat dels empleats públics												x	x	x				x	5
	11.10 Definició d'estratègies per a l'atracció, retenció i potenciació del talent dels treballadors municipals												x	x	x				x	5
	11.11 Incorporació de mesures per a la racionalització i planificació en la contractació pública												x	x	x				x	5
	12. Implantació	12.1 Instal·lació de càmeres de videovigilància al barri del Pinar i les Urbanitzacions												x						x



13. Desenvolupament de l'estratègia de Marca de ciutat	12.2 Desplegament de diferents mesures de control i seguretat a la zona centre i Les Torres per a la millora de la convivència			x						x							x		4	
	12.3 Ampliació del servei d'agents cívics amb equips específics per barris			x						x								x		4
	13.1 Difusió del projecte COLOR com a tret característic de la identitat de la ciutat i símbol de diversitat, creativitat i talent			x	x	x													x	5
	13.2 Cerca de fonts de finançament externes per impulsar o accelerar les actuacions projectades	x	x	x	x	x	x	x	x	x	x	x	x	x	x	x	x	x	x	16
	13.3 Integració de la ciutat en xarxes que permetin posicionar el municipi en l'esfera nacional i internacional i compartir experiències i coneixements			x										x		x			x	5
	13.4 Recuperació i divulgació de la memòria i del patrimoni històric de la ciutat				x														x	2
	13.5 Disseny d'accions estratègiques per l'impuls de la indústria cultural local										x	x								2
Total		18	4	41	15	11	7	11	22	45	25	51	15	24	9	19	9			

x	Encaix principal
x	Encaix complementari



### Alineació Agenda dels pobles i ciutats Catalunya 2050

En aquesta tercera matriu d'encreuament s'ha procedit a realitzar un diagnòstic sobre la validesa de les mesures escollides per al seu desplegament per part del consistori rubinenc pel que fa a l'Agenda dels pobles i ciutats Catalunya 2050.

Aquesta acció és especialment notable a causa de dos aspectes principals. El primer correspon a la necessària aplicació de l'APCC per part de Rubí en ser aquest un municipi català que, tal com s'ha detallat anteriorment, manté un perfil de lideratge en la transformació del territori i de la ciutat, havent de combinar l'actual Pla d'Acció amb els resultats finals de l'Agenda catalana. El segon queda circumscrit a la singular estructura d'aquest darrer document quant a la divisió estratègica de continguts, havent diferenciat d'una banda les *Dimensions troncales d'Equilibri territorial, Prosperitat econòmica i Equitat social* i, de l'altra, els *Objectius transversals de Transició digital, Transició verda i Governança multinivell*, mostrant una mirada d'acord amb les particularitats del territori, societat, economia i teixit productiu i institucional de la Comunitat Autònoma de Catalunya.

D'aquesta manera i a tall de síntesi, són l'enfocament territorial i social aquells que guarden major incidència en les Actuacions del Pla d'Acció de Rubí, ambdós amb 46 combinacions, respectivament. L'enquadrament principal, és a dir aquelles dimensions amb major grau d'incidència en les diferents actuacions, també recau en major mesura en els dos enfocaments esmentats. Per la seva banda, l'àmbit de prosperitat econòmica per a Rubí manté una relació majoritària i pràcticament total amb l'eix d'*Economia* i el Projecte número 10 de *Disseny i implementació d'estratègies per a la dinamització de l'activitat econòmica* del municipi.

Finalment, els objectius transversals queden distribuïts de forma equilibrada, encara que destacant el compromís amb la transició verda que manté el cercle d'actors i agents de la localitat per als pròxims anys.

			DIMENSIONS TRONCALS		OBJECTIUS TRANSVERSALS			Total (/6)	
			Equilibri territorial	Prosperitat econòmica	Equitat social	Transició digital	Transició verda		Governança multinivell
Eixos	Projectes	Actuacions							
TERRITORI I MOBILITAT	1. Transformació de l'eix oest de la ciutat	1.1 Connexió del barri Font de la Via amb Cova Solera i renaturalització de la Riera i el Torrent de les Abelles	X				X		2
		1.2 Creació del Centre d'Interpretació de la Riera	X				X		2



	2. Integració d'espais de l'eix oest de la ciutat al casc urbà	1.3 Integració urbanística de l'entorn de la Riera en el nucli urbà	X				X		2	
		1.4 Integració dels serveis administratius i policials en un únic edifici, l'Ajuntament centralitzat			X					1
		1.5 Impuls i suport a la iniciativa de construcció d'una nova estació de Ferrocarrils de la Generalitat de Catalunya	X		X					2
		1.6 Construcció d'una pista poliesportiva a Cova Solera	X		X					2
		1.7 Rehabilitació de l'edifici Superson i posada en funcionament d'un nou espai per a l'oci i la cultura juvenil	X		X					2
		2.1 Adequació de l'Av. Estatut com a via pacificada al trànsit			X			X		2
		2.2 Integració i condicionament del Parc de ca n'Oriol com a parc urbà de referència per a la ciutadania	X		X			X		3
	3. Impuls a la mobilitat activa i sostenible i la contenció de la contaminació atmosfèrica	2.3 Impuls i suport a la iniciativa de construcció d'un hospital per a la ciutat			X					1
		3.1 Implementació d'una zona de baixes emissions al nucli urbà	X	X	X			X		4
		3.2 Ampliació, ordenació i planificació dels usos de l'Illa de Vianants	X	X				X		3
		3.3 Foment de l'ús de vehicles no contaminants per a la millora de la qualitat de l'aire	X	X	X			X	X	4
		3.4 Foment de l'ús de les app de vehicle compartit	X	X			X	X		4
		3.5 Introducció de carrers de vianants en els diferents districtes	X		X			X		3
		3.6 Integració d'un model logístic sostenible	X	X			X	X		4
	4. Definició i implementació d'accions per a la millora de l'estat de la via pública, de l'accessibilitat i de la gestió del verd urbà de la ciutat	3.7 Digitalització del transport públic a les Urbanitzacions i els PAE per la millora de la seguretat i del servei a través de la implantació del sistema de transport a demanda	X				X	X		3
		4.1 Implementació d'accions per a la millora de la gestió i remodelació del verd urbà de la ciutat	X		X			X		3
		4.2 Actuacions de millora i manteniment de l'asfaltat i les voreres del municipi	X		X					2
4.3 Pla d'accessibilitat integral (física, sensorial, visual, auditiva i cognitiva) als carrers i equipaments municipals		X		X				X	3	





5. Disseny i implementació d'estratègies per a la millora de la planificació urbana	5.1 Redacció i aprovació d'un nou POUM	X	X				X	3	
	5.2 Ordenació del sòl Industrial de Rubí	X						1	
	5.3 Impuls de la ciutat dels 15 minuts	X		X		X		3	
CANVI CLIMÀTIC I SOSTENIBILITAT	6. Aplicació de mesures estratègiques d'Eficiència Energètica i per a la Resiliència Climàtica	6.1 Rehabilitació energètica i millora de l'eficiència dels equipaments municipals	X	X		X	X		4
		6.2 Foment de la instal·lació de plaques fotovoltaïques als edificis de la ciutat	X	X		X	X		4
		6.3 Implantació d'un sistema de reg intel·ligent a l'entorn rural	X	X		X	X		4
		6.4 Foment d'un sistema de gestió agrària i forestal de consum zero	X	X		X	X		4
		6.5 Implantació d'un nou model de recollida de residus	X				X		2
		6.6 Implantació de refugis climàtics i saludables de referència als barris	X		X		X		3
		6.7 Disseny d'una base de dades de subproductes per al seu reaprofitament i contribució a l'economia circular de la ciutat		X			X		2
		6.8 Apadrinament dels espais verds de la ciutat per part de les entitats i escoles de Rubí	X		X		X	X	4
		6.9 Disseny i desenvolupament d'entorns escolars verds	X		X		X	X	4
COHESIÓ SOCIAL I HABITATGE	7. Disseny d'accions per a l'accés a habitatge social i assequible	7.1 Foment d'ajudes per a la rehabilitació d'habitatge privat destinat al lloguer assequible			X			1	
		7.2 Foment de nous models dotacionals en l'habitatge social			X		X	2	
		7.3 Ampliació del parc d'habitatge social i assequible			X		X	2	
		7.4 Impuls de mesures per promoure la convivència habitacional intergeneracional			X			1	
8. Impuls i implementació de mesures per a l'excel·lència dels serveis educatius de	8.1 Constitució d'una Taula per a l'èxit educatiu de Rubí			X				1	
	8.2 Creació de l'Escola de Segona Oportunitat	X	X	X			X	4	



ECONOMIA	8.3 Posada en funcionament de l'Escola d'Hostaleria de Rubí	X	X	X				3
	9.1 Creació d'una xarxa de suport emocional per a joves	X		X			X	3
	9.2 Disseny d'accions per a la convivència intergeneracional contra la solitud: impuls del projecte "Grans Nexes"	X		X			X	3
	9.3 Ampliació de l'oferta d'activitats per a la Gent Gran	X		X			X	3
	9.4 Increment dels espais d'oci per al Jovent	X		X			X	3
	9.5 Desenvolupament de noves propostes lúdiques dirigides a la Infància i les famílies	X		X			X	3
ECONOMIA	10.1 Disseny i implementació d'un paquet integral de mesures facilitadores per l'obertura de nous establiments de comerç urbà		X					1
	10.2 Disseny de mesures estratègiques per a la captació, generació i retenció del talent en el teixit empresarial de Rubí		X					1
	10.3 Creació i impuls del FabLab de Rubí	X	X		X			3
	10.4 Disseny i implementació d'estratègies pel foment de sinergies comerç-indústria		X			X		2
	10.5 Foment del turisme de negoci en l'entorn comercial de Rubí		X					1
	10.6 Condicionament de l'entorn dels PAE per a la millora de la competitivitat i l'atracció d'inversió		X		X			2
INNOVACIÓ I GOVERNANÇA	11.1 Implantació d'eines digitals i nous procediments per a la millora de l'Atenció Ciutadana		X	X	X			3
	11.2 Creació del Centre de Control Integral de Dades		X	X	X			3
	11.3 Impuls i implementació del Pla de Govern Obert	X	X	X	X	X	X	6
	11.4 Disseny del bessó digital de la ciutat	X	X	X	X			4
	11.5 Foment de l'entorn digital per a la col·laboració entre empreses i l'ajuntament		X	X	X			3
	11.6 Creació de la Ciberteca municipal	X	X	X	X			4



	12. Implantació de mesures per a la millora de la seguretat i el civisme en el municipi	11.7 Impuls d'un pla de formació per a l'adquisició de capacitats digitals		X	X	X		X	4
		11.8 Disseny i implantació d'un sistema de Gestió Municipal Assistida per Ordinador		X	X	X			3
		11.9 Implementació de mesures per a la reducció de la temporalitat dels empleats públics			X			X	2
		11.10 Definició d'estratègies per a l'atracció, retenció i potenciació del talent dels treballadors municipals			X			X	2
		11.11 Incorporació de mesures per a la racionalització i planificació en la contractació pública			X			X	5
	12. Implantació de mesures per a la millora de la seguretat i el civisme en el municipi	12.1 Instal·lació de càmeres de videovigilància al barri del Pinar i les Urbanitzacions	X			X			2
		12.2 Desplegament de diferents mesures de control i seguretat a la zona centre i Les Torres per a la millora de la convivència	X						1
		12.3 Ampliació del servei d'agents cívics amb equips específics per barris	X		X			X	3
	13. Desenvolupament de l'estratègia de Marca de ciutat	13.1 Difusió del projecte COLOR com a tret característic de la identitat de la ciutat i símbol de diversitat, creativitat i talent	X		X				2
		13.2 Cerca de fonts de finançament externes per impulsar o accelerar les actuacions projectades	X	X	X	X	X	X	6
		13.3 Integració de la ciutat en xarxes que permetin posicionar el municipi en l'esfera nacional i internacional i compartir experiències i coneixements	X	X	X		X	X	5
		13.4 Recuperació i divulgació de la memòria i del patrimoni històric de la ciutat	X		X	X			3
		13.5 Disseny d'accions estratègiques per l'impuls de la indústria cultural local		X	X	X			3
Total		46	30	46	21	28	20		

X	Encaix principal
X	Encaix complementari



En addició, s'han relacionat els Projectes proposats amb el **Pla de Recuperació, Transformació i Resiliència (PRTR)** per tal d'analitzar l'alineació amb aquest pla d'àmbit estatal.

El PRTR està compost per 4 eixos transversals (transició ecològica, transformació digital, cohesió social i territorial i igualtat de gènere), 10 polítiques Palanques i 30 Components derivats d'aquests. L'alineació s'ha fet amb els 30 Components detallats a continuació:

<b>PALANCA 1</b>	Agenda urbana i rural, lluita contra la despoblació i desenvolupament de l'agricultura
Component 1: Pla de xoc de mobilitat sostenible, segura i connectada en entorns urbans i metropolitans. Component 2: Pla de rehabilitació d'habitatge i regeneració urbana. Component 3: Transformació ambiental i digital del sistema agroalimentari i pesquer.	
<b>PALANCA 2</b>	Infraestructures i ecosistemes resilient
Component 4: Conservació i restauració d'ecosistemes i la seva biodiversitat. Component 5: Preservació del litoral i recursos hídrics. Component 6: Mobilitat sostenible, segura i connectada.	
<b>PALANCA 3</b>	Transició energètica justa i inclusiva
Component 7: Desplegament i integració d'energies renovables. Component 8: Infraestructures elèctriques, promoció de xarxes intel·ligents i desplegament de la flexibilitat i l'emmagatzematge. Component 9: Full de ruta de l'hidrogen renovable i la seva integració sectorial. Component 10: Estratègia de Transició Justa.	
<b>PALANCA 4</b>	Una Administració per al segle XXI
Component 11: Modernització de les Administracions públiques.	
<b>PALANCA 5</b>	Modernització i digitalització del teixit industrial i de la pime, recuperació del turisme i impuls a una Espanya nació emprenedora
Component 12: Política Industrial Espanya 2030. Component 13: Impuls a la pime. Component 14: Pla de modernització i competitivitat del sector turístic. Component 15: Connectivitat Digital, impuls de la ciberseguretat i desplegament del 5G.	
<b>PALANCA 6</b>	Pacte per la ciència i la innovació. Reforça les capacitats del Sistema Nacional de Salut
Component 16: Estratègia Nacional d'Intel·ligència Artificial. Component 17: Reforma institucional i enfortiment de les capacitats del sistema. nacional de ciència, tecnologia i innovació. Component 18: Renovació i ampliació de les capacitats del Sistema Nacional de Salut.	
<b>PALANCA 7</b>	Educació i coneixement, formació contínua i desenvolupament de capacitats
Component 19: Pla Nacional de Competències Digitals (digital skills). Component 20: Pla estratègic d'impuls de la Formació Professional.	



Component 21: Modernització i digitalització del sistema educatiu, inclosa l'educació primerenca de 0 a 3 anys.	
<b>PALANCA 8</b>	Nova economia de les cures i polítiques d'ocupació
Component 22: Pla de xoc per a l'economia de les cures i reforç de les polítiques d'inclusió. Component 23: Noves polítiques públiques per a un mercat de treball dinàmic, resiliència i inclusiu.	
<b>PALANCA 9</b>	Impuls de la indústria de la cultura i l'esport
Component 24: Revalorització de la indústria cultural. Component 25: Espanya hub audiovisual d'Europa (Spain AVS Hub). Component 26: Pla de foment del sector de l'esport.	
<b>PALANCA 10</b>	Modernització del sistema fiscal per a un creixement inclusiu i sostenible
Component 27: Mesures i actuacions de prevenció i lluita contra el frau fiscal. Component 28: Adaptació del sistema impositiu a la realitat del segle XXI. Component 29: Millora de l'eficàcia de la despesa pública. Component 30: Sostenibilitat a llarg termini del sistema públic de pensions en el marc del Pacte de Toledo.	

Mitjançant aquesta última matriu d'encreuament, s'ha procedit a establir i evidenciar l'abast del contacte entre els 13 Projectes i les 10 palanques i els seus respectius Components. Els continguts d'aquests últims són considerablement específics i concrets ja que han estat establerts i aprovats per a maximitzar la seva operativitat i eficàcia davant reptes generalitzats en diferents aspectes i àmbits que afecten el desenvolupament i prosperitat d'Espanya. Màximament tot això quan els 4 eixos transversals a través dels quals es distribueixen a Espanya els fons europeus, sent aquests Transició ecològica, Transformació digital, Cohesió social i territorial i Igualtat de gènere, es projecten en aquestes 10 polítiques palanca i mantenen una gran capacitat d'arrossegament sobre l'activitat i l'ocupació ja en la primera fase del Pla, amb l'horitzó 2023, per a impulsar la recuperació econòmica a curt termini i donar suport a un procés de transformació que augmenti la productivitat i el creixement potencial de l'economia en el futur.

En conseqüència i com s'ha assenyalat anteriorment, encara que la majoria d'ells tenen cert caràcter obert, per al conjunt de l'economia, alguns estan específicament dirigits a impulsar la modernització de sectors tractors, com el comerç, el turisme, el sector agroalimentari, la salut, l'automoció o les pròpies Administracions públiques. Pel que es reflecteix una menor correspondència que en les matrius anteriors subjectes a una major versatilitat de les variables analitzades provinents dels Objectius Estratègics de l'Agenda Urbana Espanyola, dels Objectius de Desenvolupament Sostenible de l'Agenda 2030 i de les Dimensions i Objectius de l'Agenda dels pobles i ciutats de Catalunya 2050.

No obstant això, únicament en 3 dels Components no es detecta una correlació explícita amb els projectes del Pla d'Acció, corresponent a mesures altament explícites. Aquest és el cas del número 9 de *Full de ruta de l'hidrogen renovable i la seva integració sectorial* pertanyent a la Palanca número 3 de *Transició energètica justa i inclusiva* i dels números 28 i 30, *Adaptació del sistema impositiu a la realitat del segle XXI* i *Sostenibilitat a llarg termini del sistema públic de pensions en el marc del Pacte de Toledo*, respectivament, pertanyent totes



dues a la Palanca número 10 de *Modernització del sistema fiscal per a un creixement inclusiu i sostenible*. Per contra, destaca el Component 2 de *Pla de rehabilitació d'habitatge i regeneració urbana* pertanyent a *l'Agenda urbana i rural, lluita contra la despoblació i desenvolupament de l'agricultura*, on la innovació social i territorial, l'atracció de talent, la prestació de serveis i l'ús sostenible dels recursos cobren especial rellevància.

x	Encaix principal
x	Encaix complementari



EIXOS		PP1			PP2			PP3				PP4	PP5				PP6			PP7			PP8		PP9			PP10				Total (/30)		
		C1	C2	C3	C4	C5	C6	C7	C8	C9	C10	C11	C12	C13	C14	C15	C16	C17	C18	C19	C20	C21	C22	C23	C24	C25	C26	C27	C28	C29	C30			
TERRITORI I MOBILITAT	1. Transformació de l'eix oest de la ciutat	x	x		x		x																											5
	2. Integració d'espais de l'eix oest de la ciutat al casc urbà	x	x		x		x											x																5
	3. Impuls a la mobilitat activa i sostenible i la contenció de la contaminació atmosfèrica	x	x												x																			4
	4. Definició i implementació d'accions per a la millora de l'estat de la via pública, de l'accessibilitat i de la gestió del verd urbà de la ciutat	x	x																															3



	5. Disseny i implementació d'estratègies per a la millora de la planificació urbana	x																				1
CANVI CLIMÀTIC	6. Aplicació de mesures estratègiques d'Eficiència Energètica i per a la Resiliència Climàtica	x	x		x	x	x	x	x	x												8
COHESIÓ SOCIAL I HABITATGE	7. Disseny d'accions per a l'accés a habitatge social i assequible	x																	x			2
	8. Impuls i implementació de mesures per a l'excel·lència dels serveis educatius de la ciutat												x	x	x	x	x					5
	9. Disseny d'estratègies per a la protecció i desenvolupament de la ciutadania en les seves diverses etapes vitals												x									2






**FITXES DELS  
PROJECTES  
ESTRATÈGICS**



Els projectes i les actuacions que es proposen a continuació estan alineats als reptes sorgits a la fase de Diagnosi i als objectius específics als quals fan referència les línies d'actuació prioritzades a la fase de Formulació Estratègica. Els projectes amb la marca "Projecte prioritzat al procés participatiu" són els tres projectes que van obtenir més suports al procés participatiu realitzat al Participa Rubí.

<b>EIX</b>	<b>TERRITORI I MOBILITAT</b>	<b>PROJECTE</b>	<b>TRANSFORMACIÓ DE L'EIX OEST DE LA CIUTAT</b>
------------	------------------------------	-----------------	---

<b>IMATGE</b>	<b>DESCRIPCIÓ</b>
	<p>La transformació de l'eix oest de la ciutat és una actuació urbanística que permetrà el desenvolupament d'aquesta zona de la ciutat. Els objectius de les diferents actuacions que es proposen són:</p> <ul style="list-style-type: none"> <li>• Integrar l'entorn de la riera al nucli urbà, generant una nova centralitat a la ciutat</li> <li>• Millorar les connexions entre la zona al voltant de la riera i el centre de la població</li> <li>• Dotar la zona oest de la ciutat amb nous equipaments d'ús públic</li> <li>• Renaturalitzar l'entorn de la riera de Rubí originant un nou espai verd per a la ciutadania.</li> </ul>

<b>PRIORITAT</b>	<b>TERMINI</b>	<b>ÀREA RESPONSABLE</b>	<b>AGENTS IMPLICATS</b>
PROJECTE PRIORITZAT PROCÉS PARTICIPATIU	AL Curt, mitjà i llarg termini	Hi participen diversos serveis municipals	Ajuntament, institucions supramunicipals (finançament extern)

<b>AGENDA URBANA ESPANYOLA · OBJECTIUS</b>	<b>AGENDA 2030 · ODS</b>
	



OBJECTIUS ESPECÍFICS AGENDA URBANA ESPANYOLA	REPTES
<p>1.1 Ordenar el sòl de manera compatible amb el seu entorn territorial</p> <p>1.2 Conservar i millorar el patrimoni natural i cultural i protegir el paisatge</p> <p>1.3. Millorar les infraestructures verdes i blaves i vincular-les amb el context natural</p> <p>2.1. Definir un model urbà que fomenti la compacitat, l'equilibri i la dotació de serveis bàsics</p> <p>2.2. Garantir la complexitat funcional i diversitat d'usos</p> <p>2.3. Millorar la qualitat i l'accessibilitat universal dels espais públics</p> <p>2.4. Millorar el medi ambient urbà i reduir la contaminació</p> <p>2.5. Impulsar la regeneració urbana</p> <p>2.6. Millorar la qualitat i sostenibilitat dels edificis</p> <p>3.1. Adaptar el model territorial i urbà als efectes del canvi climàtic i avançar en la seva prevenció.</p> <p>5.1. Afavorir la ciutat de proximitat</p> <p>6.1. Reduir el risc de pobresa i exclusió social en entorns urbans desfavorits</p>	<ul style="list-style-type: none"><li>• Renaturalització de la riera</li><li>• Connectar el SNU amb els nuclis urbans per vertebrar el territori</li><li>• Disminuir l'efecte barrera que suposen diverses infraestructures i la riera</li><li>• Revertir el deteriorament del camp i de les zones forestals</li></ul>

ACTUACIONS
<p><b>1.1. Connexió del barri Font de la Via amb Cova Solera i renaturalització de la Riera i el Torrent de les Abelles</b></p>
<p><b>1.2. Creació del Centre d'Interpretació de la Riera</b></p>
<p><b>1.3. Integració urbanística de l'entorn de la Riera en el nucli urbà</b></p>
<p><b>1.4. Integració dels serveis administratius i policials en un únic edifici, l'Ajuntament centralitzat</b></p>



**1.5. Impuls i suport a la iniciativa de construcció d'una nova estació de Ferrocarrils de Generalitat de Catalunya**

**1.6. Construcció d'una pista poliesportiva a Cova Solera**

**1.7. Rehabilitació de l'edifici Superson i posada en funcionament d'un nou espai per a l'oci i la cultura juvenil**

### 1.1 Connexió del barri Font de la Via amb Cova Solera i renaturalització de la Riera i el Torrent de les Abelles

Descripció	Termini	Estat
<p>Les actuacions tenen l'objectiu principal de contribuir a una millor qualitat de vida, salut i benestar per a la població i la integració de l'entorn de la riera al nucli urbà contribuint, així, a la generació d'una nova centralitat.</p> <p>L'àmbit del Torrent de Les Abelles és una de les zones que es vol renaturalitzar. Aquest espai, d'uns 55.000 m<sup>2</sup> es troba delimitat entre el Pont dels Ferrocarrils de la Generalitat de Catalunya, el carrer de la Perla, el Passeig de la Riera, el carrer Luxemburg i l'Avinguda Cova Solera.</p> <p>Es tracta d'una zona verda natural que conforma la façana sud-oest de la riera de Rubí en l'àmbit del barri de Can Fatjó i que, actualment, presenta camins espontanis desestructurats i degradats que cal arranjar, així com un paisatge amb presència d'espècies invasores i residus espontanis.</p> <p>Es proposa la consolidació del paisatge existent mitjançant:</p> <ul style="list-style-type: none"> <li>- La supressió d'espècies al·lòctones.</li> <li>- El reforç de masses arbòries i arbustives amb espècies autòctones amb la intenció de consolidar la biodiversitat tant de la flora com de la fauna.</li> <li>- La millora i estabilització del camí principal i els que connectin aquest espai.</li> <li>- La millora de l'accés des del passeig de la riera.</li> </ul>	Mitjà	Planificat



	<ul style="list-style-type: none"><li>- La millora de la zona infantil existent en el carrer Luxemburg.</li><li>- La introducció de dos miradors a la riera</li><li>- La senyalització amb informació dels elements paisatgístics destacables i històrics d'aquest entorn</li></ul>		
<b>Indicadors Agenda Urbana Espanyola</b>	Pressupost de les actuacions previstes de millora i/o conservació del patrimoni natural i cultural, incloent aquelles encaminades a la millora de la connexió urbana-rural.		€
	Superfície de sòl destinat a infraestructures verdes urbanes sobre les quals es realitzaran actuacions de recuperació, millora, i interconnexió per al seu funcionament en xarxa.		Ha



### 1.4 Integració dels serveis administratius i policials en un únic edifici, l'Ajuntament centralitzat

Descripció	Termini	Estat
<p>Actualment, els serveis municipals es troben distribuïts en diferents edificis administratius. Per fer front a la problemàtica de dispersió, es proposa la construcció d'un nou edifici que aglutini la major part dels serveis públics que ofereix l'Ajuntament, amb espais dimensionats adequadament.</p> <p>El nou Ajuntament centralitzat té per objectiu repercutir directament en la qualitat dels serveis que s'ofereixen, en la millora de l'organització del personal municipal i en la reducció de la despesa energètica i de manteniment de les instal·lacions.</p> <p>Per la ciutadania suposa disposar de tots els tràmits administratius en un sol edifici, sense necessitat de desplaçar-se d'un lloc a un altre per fer efectius els seus tràmits.</p> <p>Pel que fa als serveis, facilita una atenció integral amb el ciutadà, que evita desplaçaments en aquells tràmits on intervenen diferents serveis. A més, facilita considerablement la comunicació entre les diferents àrees i entre el personal municipal, ja que es redueix els temps de desplaçament destinat a assistir a reunions de treball.</p> <p>En relació amb la despesa, disposar de tots els serveis en un únic edifici suposa una reducció molt important de despesa destinada a consum energètic i de manteniment dels edificis.</p> <p>Un nou edifici centralitzat, alhora, suposarà un canvi fonamental en la zona de l'entorn d'aquest nou Ajuntament, ja que pot atraure altres serveis i fer-lo atractiu per a altres institucions, que poden veure en aquest un entorn on ubicar diferents seus institucionals.</p> <p>L'emplaçament proposat entre el Centre i el barri del Castell respon a la necessitat de dotar Rubí d'una nova centralitat, creant una connexió entre les dues zones de la ciutat separades per la riera tot alineant geogràficament diversos equipaments rellevants. Aquesta connexió garanteix la mobilitat ciutadana i la centralització necessària dels serveis i s'aposta, així, per un municipi més integrador. Per tant, s'aposta per un equipament que, a més de potenciar aquesta centralitat, serveixi com a motor per al desenvolupament d'altres possibles activitats a la zona.</p>	Llarg	En curs. S'han realitzat els treballs previs de modificació del planejament
Indicadors de projecte	Import d'estalvi energètic/any amb la construcció del nou edifici	
		€



Import d'estalvi en manteniment d'edificis municipals/any amb la construcció del nou edifici	€
Nivell de reducció en temps dels desplaçaments del personal al servei de l'Ajuntament	min.

### 1.6 Construcció d'una pista poliesportiva a Cova Solera

	Descripció	Termini	Estat
	<p>Una de les necessitats que s'han detectat en l'àmbit esportiu és la manca d'espais per poder atendre tota la demanda que hi ha actualment en relació amb l'activitat esportiva per part de les entitats. A part d'aquest dèficit, també hi ha una necessitat específica de dotar la ciutat d'un espai adient per a l'activitat de gimnàstica esportiva.</p> <p>En aquest sentit, s'està treballant en un nou projecte esportiu que es realitzarà per fases a la zona de Cova Solera. Aquesta nova instal·lació dotarà la ciutat de noves pistes poliesportives, d'un espai adequat per a la gimnàstica esportiva i, en definitiva, suposarà poder resoldre la problemàtica actual i disposar d'un nou espai esportiu de referència a la ciutat.</p> <p>La primera fase preveu una actuació consistent en la realització dels treballs necessaris per a l'adequació dels terrenys i la construcció del nou espai per a la gimnàstica esportiva i per a dues pistes poliesportives polivalentes.</p>	Curt/mitjà	En curs
<b>Indicadors Agenda Urbana Espanyola</b>	Pressupost invertit en actuacions a garantir la igualtat d'oportunitats des del punt de vista social, econòmic i ambiental		%
<b>Indicadors de projecte</b>	Metres quadrats d'espais alliberats en altres instal·lacions esportives gràcies a la nova instal·lació		m <sup>2</sup>
	Nombre d'usuaris/any		Nº/any
	Nombre d'entitats que s'han traslladat a aquest espai des d'altres instal·lacions		Nº
	Nombre d'entitats que utilitzen l'espai		Nº






### 1.7 Rehabilitació de l'edifici Superson i posada en funcionament d'un nou espai per a l'oci i la cultura juvenil



Descripció	Termini	Estat
<p>Actualment, Rubí té la necessitat d'ampliar els seus espais culturals i cívics i, sobretot, els espais per a joves. La manca d'espais per a producció juvenil i la dificultat d'accedir a altres espais municipals provoca que molts joves amb una elevada inquietud cultural, musical, de dansa, teatre, grafit, etc. hagin de sortir de la ciutat per poder desenvolupar les seves activitats.</p> <p>Amb l'objectiu de dotar la ciutat amb un nou edifici polivalent i multifuncional on es puguin desplegar serveis d'informació, formació, difusió i divulgació cultural i foment i suport a la creació de nous talents, l'Ajuntament va comprar l'edifici de la Superson ubicat al carrer Pont núm. 9.</p> <p>L'adquisició del nou edifici per part de l'Ajuntament vol solucionar aquest problema i posar a disposició del jovent de la ciutat un nou espai per desenvolupar totes aquestes activitats que fins ara eren impossibles de realitzar al municipi.</p> <p>El nou edifici compta amb una superfície de 3.036 m<sup>2</sup> i pot donar resposta a altres dèficits que van més enllà de la població juvenil i albergar activitats d'una altra naturalesa.</p>	Llarg	En curs (s'han realitzat estudis diversos referent a l'estat de l'estructura i a conèixer les actuacions a realitzar per a l'adequació de l'edifici)
<b>Indicadors Agenda Urbana Espanyola</b>	Superfície de sòl urbà subjecta a actuacions de recuperació, rehabilitació o millora.	
	Pressupost invertit en actuacions a garantir la igualtat d'oportunitats des del punt de vista social, econòmic i ambiental.	
<b>Indicadors de projecte</b>	Nombre d'usuaris/any	
	Nombre de serveis que s'ofereixen	



<b>EIX</b>	<b>TERRITORI I MOBILITAT</b>	<b>PROJECTE</b>	<b>INTEGRACIÓ D'ESPAIS DE L'EIX EST DE LA CIUTAT AL CASC URBÀ</b>
------------	------------------------------	-----------------	---

<b>IMATGE</b>	<b>DESCRIPCIÓ</b>
	Les actuacions que es projecten tenen per objectiu recuperar i integrar la zona est de la ciutat al nucli urbà. El condicionament del Parc de ca n'Oriol i la pacificació de l'Avinguda de l'Estatut esdevenen dos projectes estratègics que han de permetre recuperar espais per a la ciutadania en aquesta zona del municipi.

<b>PRIORITAT</b>	<b>TERMINI</b>	<b>ÀREA RESPONSABLE</b>	<b>AGENTS IMPLICATS</b>
	Curt, mitjà i llarg termini	Hi participen diversos serveis municipals	Ajuntament, institucions supramunicipals (finançament extern)

<b>AGENDA URBANA ESPANYOLA - OBJECTIUS</b>	<b>AGENDA 2030 - ODS</b>
	
<b>OBJECTIUS ESPECÍFICS AGENDA URBANA ESPANYOLA</b>	<b>REPTES</b>
<p>1.2. Conservar i millorar el patrimoni natural i cultural i protegir el paisatge.</p> <p>2.1. Definir un model urbà que fomenti la compacitat, l'equilibri urbà i la dotació de servils bàsics.</p> <p>2.2. Garantir la complexitat funcional i diversitat d'usos.</p> <p>2.3. Millorar la qualitat i l'accessibilitat universal dels espais públics.</p> <p>2.4. Millorar el medi ambient urbà i reduir la contaminació.</p>	<ul style="list-style-type: none"> <li>• Revertir el deteriorament del camp i de les zones forestals</li> <li>• Connectar el SNU amb els nuclis urbans per vertebrar el territori</li> <li>• Disminuir l'efecte barrera que suposen diverses infraestructures i la riera</li> <li>• Implantar una xarxa ciclista connectada amb l'exterior i que vertebri la ciutat</li> </ul>



- 2.5. Impulsar la regeneració urbana.
- 3.2.Reduir les emissions de gasos d'efecte hivernacle.
- 3.3. Millorar la resiliència enfront del canvi climàtic.
- 5.1. Afavorir la ciutat de proximitat.
- 5.2. Potenciar modes de transport sostenibles.
- 6.1. Reduir el risc de pobresa i exclusió social en entorns urbans desfavorits

**ACTUACIONS****2.1 Adequació de l'Av. Estatut com a via pacificada al trànsit****2.2 Integració i condicionament del Parc de ca n'Oriol com a parc urbà de referència per a la ciutadania****2.3 Impuls i suport a la iniciativa de construcció d'un hospital per a la ciutat****2.1 Adequació de l'Av. Estatut com a via pacificada al trànsit**

Descripció	Termini	Estat
<p>El 13 de maig del 2019 la Generalitat va traspasar la BP-1503 a Rubí, formalitzant-se així el canvi de nom de la via a Avinguda de l'Estatut.</p> <p>La proposta de pacificació d'aquest vial pretén reduir el trànsit rodat i augmentar l'espai destinat als vianants. Actualment, la manca de passos de vianants per travessar l'avinguda dificulten l'itinerari dels vianants i afavoreixen les altes velocitats dels vehicles. Alhora, els trams de voreres i calçada estan en mal estat i contribueixen a itineraris poc segurs i discontinus.</p> <p>L'avinguda de l'Estatut és una de les artèries principals del municipi. L'actuació en aquesta zona de la ciutat augmentarà la permeabilitat entre barris i permetrà una millor connexió per als vianants entre els diferents punts de la ciutat. L'objectiu de l'ajuntament és convertir-la en una via caminable i ciclable.</p>	Mitjà i llarg	En curs



Les primeres actuacions que s'han realitzat han estat la realització d'una diagnosi de mobilitat que ha posat de manifest les deficiències d'aquesta via respecte a l'espai destinat als vianants i s'ha habilitat senyalització de restricció del trànsit de pas de camions.

Les properes accions han de permetre ampliar la xarxa ciclable, augmentar l'espai destinat als vianants i millorar la connexió de la via amb la resta del nucli urbà (més passos de vianants i itineraris més segurs i amables).

<b>Indicadors de projecte</b>	Superfície guanyada per al gaudi del ciutadà	m <sup>2</sup>
	Km de carril bici incorporats a la xarxa ciclable	km
	Passos vianants incorporats al vial	Nº

## 2.2 Integració i condicionament del Parc de ca n'Oriol com a parc urbà

Descripció	Termini	Estat
<p>L'Ajuntament de Rubí ha engegat la transformació del Parc de Ca n'Oriol, un parc urbà dins la ciutat, que té la funció de lleure, descans i relació social entre la ciutadania.</p> <p>Hi ha dos projectes associats a aquesta actuació:</p> <ul style="list-style-type: none"> <li><b>Projecte de restauració paisatgística de la zona de la 'bombonera' i camí de ca n'Oriol</b></li> </ul> <p>L'àmbit d'actuació correspon a 14.902,74 m<sup>2</sup> i abasta l'espai que limita al sud amb el carrer de Flammarion, al nord el final de l'àrea d'esbarjo de gossos, a l'oest el jardí de les oliveres, i a l'est els culs-de-sac i els camps agrícoles. Els objectius principals són:</p> <p>Restaurar l'antiga zona de la 'Bombonera'</p> <ul style="list-style-type: none"> <li>- Millorar paisatgística</li> <li>- Millorar el traçat i amplada dels camins</li> </ul>	Mitjà i llarg	En curs



- Crear nous espais d'estada i oci que diversifiquin i oxigenin les activitats del parc:
- Millorar l'accessibilitat
- Introduir criteris de sostenibilitat
- **Projecte d'arranjament d'un espai d'estada i lleure en sòl al parc de ca n'Oriol**

L'àmbit d'actuació correspon a 3.288 m2 i se situa en el camí de Ca n'Oriol, davant de la Masia de Ca n'Oriol. Els objectius principals són:

- Restaurar l'antiga zona de la petanca
- Realitzar l'adequada integració paisatgística
- Millorar el Camí de Ca n'Oriol
- Afavorir l'accessibilitat de les diferents zones del parc:
- Introduir criteris de sostenibilitat:

<b>Indicadors Agenda Urbana Espanyola</b>	Pressupost de les actuacions previstes de millora i/o conservació del patrimoni natural i cultural, incloent aquelles encaminades a la millora de la connexió urbana-rural.	€
	Superfície de sòl destinat a infraestructures verdes urbanes sobre les quals es realitzaran actuacions de recuperació, millora, i interconnexió per al seu funcionament en xarxa.	Ha



<b>EIX</b>	<b>TERRITORI I MOBILITAT</b>	<b>PROJECTE</b>	<b>IMPULS A LA MOBILITAT ACTIVA I SOSTENIBLE I LA CONTENCIÓ DE LA CONTAMINACIÓ ATMOSFÈRICA</b>
------------	------------------------------	-----------------	--

<b>IMATGE</b>	<b>DESCRIPCIÓ</b>
	<p>Un dels reptes que han d'afrontar totes les ciutats en un futur immediat és el de la mobilitat saludable. Aquesta ha d'esdevenir més sostenible i ha de prioritzar la reducció del trànsit dels vehicles contaminants per millorar la qualitat de l'aire i reduir la contaminació atmosfèrica, alhora que es connecten més eficaçment espais clau de la ciutat. Les actuacions que es proposen tenen diferents objectius:</p> <ul style="list-style-type: none"> <li>• Reduir la contaminació atmosfèrica i millorar la qualitat de l'aire</li> <li>• Reduir la mobilitat de vehicles contaminants a la ciutat</li> <li>• Fomentar la utilització de vehicles alternatius no contaminants</li> <li>• Fomentar la mobilitat a peu</li> <li>• Digitalitzar el transport públic per a la millora de la seguretat i el servei</li> </ul>

<b>PRIORITAT</b>	<b>TERMINI</b>	<b>ÀREA RESPONSABLE</b>	<b>AGENTS IMPLICATS</b>
PROJECTE PRIORITZAT PROCÉS PARTICIPATIU	AL Curt, mitjà i llarg termini	Diversos serveis municipals	Ajuntament, institucions supramunicipals, ciutadania

<b>AGENDA URBANA ESPANYOLA · OBJECTIUS</b>	<b>AGENDA 2030 · ODS</b>
<b>OBJECTIUS ESPECÍFICS AGENDA URBANA ESPANYOLA</b>	<b>REPTES</b>
<p>2.2. Garantir la complexitat funcional i diversitat d'usos.</p> <p>2.3. Millorar la qualitat i l'accessibilitat universal dels espais públics.</p> <p>2.4. Millorar el medi ambient urbà i reduir la contaminació.</p> <p>2.5. Impulsar la regeneració urbana.</p>	<ul style="list-style-type: none"> <li>• Evitar la dispersió urbana i el deteriorament de les urbanitzacions</li> <li>• Regular i ordenar l'estacionament lliure i la seva influència en l'ús del transport privat motoritzat</li> <li>• Implantar una xarxa ciclista connectada amb l'exterior i que vertebrí la ciutat</li> </ul>



- 3.1. Adaptar el model territorial i urbà als efectes del canvi climàtic i avançar en la seva prevenció.
- 3.2. Reduir les emissions de gasos d'efecte hivernacle.
- 3.3. Millorar la resiliència enfront del canvi climàtic.
- 5.1. Afavorir la ciutat de proximitat.
- 5.2 Potenciar modes de transport sostenibles.
- 7.1. Buscar la productivitat local, la generació d'ocupació i la dinamització i diversificació de l'activitat econòmica.
- 9.1. Afavorir la societat del coneixement i avançar cap al desenvolupament de les ciutats intel·ligents (Smart cities).

- Millorar els sistema de transport urbà per autobús
- Millorar la col·laboració amb el sector privat per executar polítiques contra el canvi climàtic
- Aconseguir l'equilibri entre la consecució de la sostenibilitat i el desenvolupament econòmic
- Millorar la col·laboració públic privada (majorment PIME's) per executar polítiques d'eficiència energètica i obtenció d'energies renovables

## ACTUACIONS

### 3.1 Implementació d'una zona de baixes emissions al nucli urbà

### 3.2 Ampliació, ordenació i planificació dels usos de l'Illa de Vianants

### 3.3 Foment de l'ús de vehicles no contaminants per a la millora de la qualitat de l'aire

#### 3.3.1 Ampliació de la xarxa ciclable del municipi

#### 3.3.2 Implantació d'un servei públic de VMP (Vehicles de Mobilitat Personal) compartit

#### 3.3.3 Instal·lació d'aparcaments amb condicions de seguretat per a bicicletes i patinets

### 3.4 Foment de l'ús de les app de vehicle compartit

### 3.5 Introducció de carrers de vianants en els diferents districtes

### 3.6 Integració d'un model logístic sostenible

### 3.7 Digitalització del transport públic a les urbanitzacions i els PAE per la millora de la seguretat i del servei a través de la implantació dels sistema de transport a demanda



### 3.1 Implementació d'una zona de baixes emissions al nucli urbà

Descripció	Termini	Estat	
<p>El Pla Director de Mobilitat 2020-2025 de la Generalitat inclou que les capitals de comarca i les ciutats de més de 50.000 habitants han de tenir una zona de baixes emissions (en endavant ZBE) per millorar la qualitat de l'aire.</p> <p>L'aplicació d'una zona de baixes emissions representa un repte per a la ciutat. Aquest repte ens permetrà viure la mobilitat d'una manera diferent, lliure de fums contribuint així a mitigar els efectes adversos de la contaminació atmosfèrica.</p> <p>Per poder implantar la ZBE és necessari acomplir diverses actuacions:</p> <ul style="list-style-type: none"> <li>- Delimitació de la zona restringida al trànsit per aquells vehicles que no tenen permís per circular per aquests vials</li> <li>- Adquisició dels equipaments i materials necessaris per controlar i gestionar el trànsit rodat</li> <li>- Realització de campanyes de sensibilització i difusió de la informació relacionada amb la implantació de la ZBE</li> </ul> <p>Amb la implantació de la ZBE s'estima que hi haurà una sèrie de beneficis com:</p> <ul style="list-style-type: none"> <li>- Reducció de les emissions de gasos amb efecte d'hivernacle (GEH)</li> <li>- Reducció de la quantitat d'emissions d'òxid de nitrogen</li> <li>- Reducció de la quantitat d'emissions de partícules en suspensió de diàmetre aerodinàmic inferior a 10 micres</li> <li>- Reducció de la contaminació acústica</li> </ul>	Curt	En curs	
<b>Indicadors Agenda Urbana Espanyola</b>	Distribució modal de viatges (tots els motius) en l'àrea urbana.		
<b>Indicadors de projecte</b>	Reducció GEH/any		%
	Reducció emissions d'òxid de nitrogen/any		%
	Reducció d'emissions de partícules en suspensió de diàmetre aerodinàmic inferior a 10 micres/any		%
	Reducció contaminació acústica/any		%





Nombre de sancions/any associades a l'incompliment de la normativa de la ZBE

Nº

**3.3 Foment de l'ús de vehicles no contaminants per a la millora de la qualitat de l'aire****3.3.1. Ampliació de la xarxa ciclable del municipi**

Descripció	Termini	Estat
<p>La planificació de la mobilitat en bicicleta a Rubí està contemplada en diferents documents de planificació, tant municipals com supramunicipals.</p> <p>Actualment, Rubí compta amb un total de 39,4 km de vies ciclables, de les quals més del 85% corresponen a carrers amb prioritat per al vianant o camins verds. Les vies exclusives per a la circulació de bicicletes representen tan sols el 12,4%, mentre que els carrers de zona restringida a 30km/h suposen un 2% del total de la xarxa ciclable actual.</p> <p>L'escenari desitjable a mitjà-llarg termini és que el 100% de la xarxa viària de Rubí sigui ciclable i que la bicicleta tingui un tractament prioritari en aquesta xarxa, de manera que la bicicleta gaudeixi de condicions millors que el cotxe o la moto per a moure's per la ciutat. El camí per arribar a aquest escenari passa per la definició d'una xarxa ciclable bàsica que vertebrï el municipi i ofereixi a l'usuari una xarxa fàcil de comprendre, coherent, ràpida, segura, confortable i atractiva.</p> <p>Actuacions que es proposen:</p> <ul style="list-style-type: none"> <li>- Definició de la xarxa ciclable bàsica</li> <li>- Elaboració i difusió del plànol de la xarxa ciclable bàsica de Rubí</li> <li>- Promoció de l'accés en bicicleta als edificis municipals i equipaments públics</li> <li>- Oferta de punts de servei per a la bicicleta i els VMP</li> <li>- Campanya de prevenció de robatoris</li> <li>- Instal·lació d'aparcaments als principals punts d'intermodalitat</li> <li>- Programa d'exempcions fiscals a empreses que promocionin la mobilitat sostenible</li> <li>- Programa Biciempresa</li> <li>- Impulsar la distribució de mercaderies en bicicleta</li> <li>- Programa d'ajudes a la compra de bicicletes elèctriques</li> </ul>	Curt, mitjà i llarg	En curs



	<ul style="list-style-type: none"> <li>- Creació d'un protocol per garantir la continuïtat dels itineraris ciclables en cas d'obres</li> <li>- Reserva d'una partida pressupostària per al manteniment de les infraestructures</li> <li>- Revisió de l'ordenança de circulació</li> <li>- Avaluació i seguiment de l'ús de la bicicleta</li> </ul>	
<b>Indicadors Agenda Urbana Espanyola</b>	Distribució modal de viatges (tots els motius) en l'àrea urbana.	índex
<b>Indicadors de projecte</b>	Extensió de la xarxa ciclable.	km
	Extensió de la xarxa ciclable d'ús exclusiu per a bicicletes	km
	Ús de la bicicleta com a mitjà de transport al municipi	%
	Nombre d'aparcaments per a bicicletes dins del municipi	Nº

### 3.7 Digitalització del transport públic a les Urbanitzacions i els PAE per la millora de la seguretat i del servei a través de la implantació del sistema de transport a demanda


	<b>Descripció</b>	<b>Termini</b>	<b>Estat</b>
	<p>El transport a la demanda (TAD) té l'objectiu de millorar la mobilitat de la ciutadania de les urbanitzacions. L'actual contracte del servei de transport col·lectiu de viatgers (Transport urbà) preveu la possibilitat d'implantar el transport a demanda a zones de baixa densitat (urbanització i polígons).</p> <p>Actualment, s'està fent l'estudi de viabilitat d'aquesta implantació. Aquest, seria un servei complementari al bus regular per cobrir zones que ara no disposen de servei de transport. Es tracta d'un reforç que es realitza amb vehicles més petits i que funcionen, en cas que hi hagi demanda, amb un recorregut i parades fixes.</p>	Mitjà	En estudi
<b>Indicadors Agenda Urbana Espanyola</b>	Nombre de viatges en transport públic.		%





<b>Indicadors de projecte</b>	Nombre d'usuaris/mes	N <sup>a</sup>
	Nombre de recorreguts que disposen d'aquest servei	N <sup>o</sup>



<b>EIX</b>	<b>TERRITORI I MOBILITAT</b>	<b>PROJECTE</b>	<b>DEFINICIÓ I IMPLEMENTACIÓ D'ACCIONS PER A LA MILLORA DE L'ESTAT DE LA VIA PÚBLICA, DE L'ACCESSIBILITAT I DE LA GESTIÓ DEL VERD URBÀ DE LA CIUTAT</b>
------------	------------------------------	-----------------	---

<b>IMATGE</b>	<b>DESCRIPCIÓ</b>
	<p>El manteniment de la via pública, la millora de l'accessibilitat i l'ampliació i el manteniment de zones verdes són demandes reivindicades per la ciutadania i recollides en el marc del Saló Urban Rubí, celebrat el passat 15 d'octubre. El conjunt d'actuacions tenen els següents objectius:</p> <ul style="list-style-type: none"> <li>• Millorar l'estat de les voreres i les calçades del municipi</li> <li>• Fomentar l'accessibilitat integral en carrers i equipaments municipals</li> <li>• Millorar la gestió del verd urbà de la ciutat</li> </ul>

<b>PRIORITAT</b>	<b>TERMINI</b>	<b>ÀREA RESPONSABLE</b>	<b>AGENTS IMPLICATS</b>
PROJECTE PRIORITZAT PROCÉS PARTICIPATIU	AL Curt, mitjà i llarg termini	Àrea de Serveis Municipals i Sostenibilitat	Ajuntament

<b>AGENDA URBANA ESPANYOLA · OBJECTIUS</b>	<b>AGENDA 2030 · ODS</b>
	
<b>OBJECTIUS ESPECÍFICS AGENDA URBANA ESPANYOLA</b>	<b>REPTES</b>
<p>2.1. Definir un model urbà que fomenti la compacitat, l'equilibri urbà i la dotació de servils bàsics.</p> <p>2.3. Millorar la qualitat i l'accessibilitat universal dels espais públics</p> <p>2.4. Millorar el medi ambient urbà i reduir la contaminació</p> <p>2.5. Impulsar la regeneració urbana.</p>	<ul style="list-style-type: none"> <li>• Revertir el deteriorament del camp i de les zones forestals</li> <li>• Evitar la dispersió urbana i el deteriorament de les urbanitzacions</li> </ul>



- 2.6. Millorar la qualitat i sostenibilitat dels edificis
- 3.1. Adaptar el model territorial i urbà als efectes del canvi climàtic i avançar en la seva prevenció.
- 3.3. Millorar la resiliència enfront del canvi climàtic.
- 6.1. Reduir el risc de pobresa i exclusió social en entorns urbans desfavorits.
- 6.2. Buscar la igualtat d'oportunitats des d'una perspectiva de gènere, edat i capacitat.

### ACTUACIONS

#### 4.1 Implementació d'accions per a la millora de la gestió i remodelació del verd urbà de la ciutat

#### 4.2 Actuacions de millora i manteniment de l'asfaltat i les voreres del municipi

##### 4.2.1 Actuacions de manteniment i millora de l'asfaltat i les voreres als PAE

##### 4.2.2 Actuacions de manteniment i millora de l'asfaltat i les voreres a les urbanitzacions

##### 4.2.3 Actuacions de manteniment i millora de l'asfaltat i les voreres al nucli urbà

#### 4.3 Pla d'accessibilitat integral (física, sensorial, visual, auditiva i cognitiva) als carrers i equipaments municipals

#### 4.1 Implementació d'accions per a la millora de la gestió i remodelació del verd urbà de la ciutat

Descripció	Termini	Estat
L'Ajuntament treballa constantment per fer de Rubí una ciutat més verda, més saludable, que generi més ombra, més frescor i, en definitiva, més salut. El verd urbà contribueix a la millora de la qualitat de vida dels pobles i ciutats. Els arbres i els espais verds acosten la natura a la ciutadania, alhora que contribueixen a millorar l'entorn urbà netejant l'aire, aportant	Curt, mitjà i llarg	En curs



frescor, generant zones d'ombra i fent més acollidor l'espai públic. El Pla Director del Verd Urbà és el full de ruta de l'Ajuntament per gestionar de forma eficaç i sostenible el patrimoni verd de la ciutat.

Aquest document ha de ser una de les bases sobre les quals se sustenti la planificació urbana i ecològica del model sostenible de ciutat, que orienti les decisions presents, futures i que serveixi de marc referent en la gestió i manteniment dels espais verds urbans del municipi.

Els objectius del Pla Director del Verd Urbà són:

- Disposar d'una relació exhaustiva del verd urbà de la ciutat, amb definició de l'àmbit del verd urbà i elaboració d'un inventari detallat dels espais verds i de l'arbrat viari de Rubí.
- Fer una anàlisi i diagnosi de les diferents unitats de gestió del verd urbà, les dades de gestió, inversió i manteniment actuals, i el seu estat global.
- Oferir i justificar propostes de millora en la gestió o remodelació del verd a diferents nivells, amb una planificació de la seva aplicació definint prioritats, costos i calendari.
- Elaborar i definir criteris de disseny i manteniment per a aquests espais verds.
- Definir les possibles línies estratègiques del verd urbà en l'àmbit municipal.
- Realitzar un estudi de costos de gestió i millora i definir un pla d'inversions.
- Definir les possibles modificacions de gestió per a l'estalvi de recursos i optimització de resultats

Quant a les actuacions executades fins ara, aquestes han estat:

- Reposició d'arbres morts a diferents carrers
- Actuacions de plantació al Parc de ca n'Oriol i al Parc de la Pau i la Natura
- Actuacions d'ombra a la Plaça Rivo Rubeo
- Millora del manteniment de l'espai verd sota el Cr Marconi

<b>Indicadors Agenda Urbana Espanyola</b>	Percentatge de població propera a zones verdes urbanes o àrees d'esbarjo.	%
<b>Indicadors de projecte</b>	Superfície verda per habitant	Nº



Arbres per habitant	Nº
Carrers arbrats en relació amb el total de carrers de la ciutat	%
Nombre d'actuacions relacionades amb el verd urbà	Nº
Nombre d'arbres reposats morts	Nº
Pressupost destinat al verd urbà	€



<b>EIX</b>	<b>TERRITORI I MOBILITAT</b>	<b>PROJECTE</b>	<b>DISSENY I IMPLEMENTACIÓ D'ESTRATÈGIES PER A LA MILLORA DE LA PLANIFICACIÓ URBANA</b>
------------	------------------------------	-----------------	---

IMATGE	DESCRIPCIÓ
	<p>La planificació urbana incorpora instruments tècnics i normatius que permeten ordenar el sòl i regular les condicions per a la seva transformació o conservació. En aquest sentit, és de vital importància per al municipi comptar amb les eines adequades per poder planificar l'estratègia urbana de la ciutat. Les actuacions que es projecten tenen els següents objectius:</p> <ul style="list-style-type: none"> <li>• Redactar un Pla d'Ordenació Urbanística Municipal (POUM) que desenvolupi l'estratègia urbana del municipi</li> <li>• Generar una nova centralitat en el municipi que connecti nous itineraris urbans</li> </ul>

PRIORITAT	TERMINI	ÀREA RESPONSABLE	AGENTS IMPLICATS
	Mitjà i llarg termini	Àrea de Planificació Urbana	Ajuntament

AGENDA URBANA ESPANYOLA · OBJECTIUS	AGENDA 2030 · ODS
OBJECTIUS ESPECÍFICS AGENDA URBANA ESPANYOLA	REPTES
<p>1.1. Ordenar el sòl de manera compatible amb el seu entorn territorial.</p> <p>1.2. Conservar i millorar el patrimoni natural i cultural i protegir el paisatge.</p> <p>2.1. Definir un model urbà que fomenti la compacitat, l'equilibri urbà i la dotació de servils bàsics.</p> <p>2.2. Garantir la complexitat funcional i diversitat d'usos.</p>	<ul style="list-style-type: none"> <li>• Treballar en mantenir la bona capacitat industrial i diversificació existent al municipi</li> <li>• Aprofitar l'elaboració del POUM per alinear-lo amb els objectius de l'Agenda Urbana</li> </ul>





- 2.3. Millorar la qualitat i l'accessibilitat universal dels espais públics.
- 2.5. Impulsar la regeneració urbana.
- 3.2. Reduir les emissions de gasos d'efecte hivernacle.
- 5.1. Afavorir la ciutat de proximitat.
- 7.1. Buscar la productivitat local, la generació d'ocupació i la dinamització i diversificació de l'activitat econòmica.
- 10.1. Aconseguir un marc normatiu i de planejament actualitzat, flexible i simplificat que millori, també, la gestió.

## ACTUACIONS

### 5.1 Redacció i aprovació d'un nou POUM

### 5.2 Ordenació del sòl industrial de Rubí

### 5.3 Impuls de la ciutat dels 15 minuts

## 5.1 Redacció i aprovació d'un nou POUM


Descripció	Termini	Estat
<p>El Pla d'Ordenació Urbanística Municipal (POUM) és l'instrument de planificació del territori que defineix el model d'implantació urbana i l'estructura general de l'ordenació del territori. És l'instrument que determina el desenvolupament urbanístic i creixement futur de Rubí.</p> <p>El POUM ha de revisar el Pla General d'Ordenació de Rubí (PGO), aprovat definitivament el juliol de 1981, la seva Modificació i Revisió del programa d'actuació, aprovats definitivament l'octubre de 1987 i el Text refós de les Normes Urbanístiques, aprovat el setembre de 2005, d'acord amb la legislació urbanística i sectorial vigent.</p> <p>La redacció del POUM suposa obrir un escenari de reflexió sobre el model de ciutat pel qual aposta Rubí, que ha de permetre posar al dia el planejament urbanístic municipal actual. El POUM que s'aprovi serà l'instrument que fixarà les</p>	5 anys, d'acord amb els plecs de la licitació del Contracte de serveis per als treballs de redacció del	En curs



<p>regles del joc del creixement urbanístic de Rubí. L'objectiu primer i bàsic del POUM és garantir el desenvolupament urbanístic sostenible de Rubí mitjançant la regulació normativa que afecta a tot el municipi.</p> <p>El procés de redacció i tramitació d'un POUM està regit per la legislació urbanística vigent, que en determina el contingut i documentació, les etapes, així com el procediment de tramitació. Tot el procediment compta amb un Programa de Participació Ciutadana.</p> <p>Les etapes de redacció i tramitació previstes per al POUM de Rubí són les següents:</p> <ul style="list-style-type: none"> <li>- Aprovació del Programa de participació ciutadana</li> <li>- Aprovació de l'Avanç del POUM</li> <li>- Presentació i exposició pública de l'Avanç de POUM</li> <li>- Aprovació inicial del POUM</li> <li>- Exposició pública i sol·licitud d'informes preceptius del document del POUM aprovat inicialment</li> <li>- Aprovació provisional del POUM</li> <li>- Aprovació definitiva del POUM</li> </ul>	<p>POUM de Rubí</p>	
<p><b>Indicadors Agenda Urbana Espanyola</b></p>	<p>El planejament urbanístic vigent és d'acord amb la realitat urbana, i les previsions de creixement es corresponen amb una demanda real i efectiva?</p>	<p>-</p>
<p><b>Indicadors de projecte</b></p>	<p>Disposar del document aprovat</p>	<p>-</p>



<b>EIX</b>	<b>CANVI CLIMÀTIC I SOSTENIBILITAT</b>	<b>PROJECTE</b>	<b>APLICACIÓ DE MESURES ESTRATÈGIQUES D'EFICIÈNCIA ENERGÈTICA I PER A LA RESILIÈNCIA CLIMÀTICA</b>
------------	--	-----------------	--

IMATGE	DESCRIPCIÓ
	<p>Des de les administracions es té l'obligació d'actuar per reduir els efectes negatius del canvi climàtic a les ciutats. Per aquesta raó és indispensable treballar per aconseguir ciutats més sostenibles, saludables, verdes i amb més espais per al gaudi de la seva ciutadania. Els objectius de la proposta que es planteja són:</p> <ul style="list-style-type: none"> <li>• Millorar l'eficiència energètica en els edificis municipals</li> <li>• Adoptar mesures que permetin lluitar, d'una forma eficient i eficaç, contra el canvi climàtic</li> </ul>

PRIORITAT	TERMINI	ÀREA RESPONSABLE	AGENTS IMPLICATS
	Curt, mitjà i llarg termini	Diversos serveis municipals	Ajuntament, institucions supramunicipals (finançament extern), ciutadania

AGENDA URBANA ESPANYOLA · OBJECTIUS	AGENDA 2030 · ODS
	
OBJECTIUS ESPECÍFICS AGENDA URBANA ESPANYOLA	REPTES
<p>1.2. Conservar i millorar el patrimoni natural i cultural i protegir el paisatge.</p> <p>1.3. Millorar les infraestructures verdes i blaves i vincular-les amb el context natural.</p> <p>2.4. Millorar el medi ambient urbà i reduir la contaminació.</p> <p>2.6. Millorar la qualitat i sostenibilitat dels edificis.</p> <p>3.1. Adaptar el model territorial i urbà als efectes del canvi climàtic i avançar en la seva prevenció.</p> <p>3.2. Reduir les emissions de gasos d'efecte hivernacle.</p> <p>3.3. Millorar la resiliència enfront del canvi climàtic.</p> <p>4.1. Ser més eficients energèticament i estalviar energia.</p>	<ul style="list-style-type: none"> <li>• Millorar la col·laboració amb el sector privat per executar polítiques de protecció contra el canvi climàtic</li> <li>• Millorar la col·laboració públic privada (majorment PIME's) per executar polítiques d'eficiència energètica i obtenció d'energies renovables</li> <li>• Potenciar l'economia circular i fomentar campanyes o accions locals de reutilització de recursos</li> </ul>



- 4.2. Optimitzar i reduir el consum d'aigua.  
4.3. Fomentar el cicle dels materials.

**ACTUACIONS****6.1 Rehabilitació energètica i millora de l'eficiència dels equipaments municipals****6.2 Instal·lació de plaques fotovoltaïques als edificis de la ciutat****6.3 Implantació d'un sistema de reg intel·ligent a l'entorn rural****6.4 Foment d'un sistema de gestió agrària i forestal de consum zero****6.5 Implantació d'un nou model de recollida de residus****6.6 Implantació de refugis climàtics i saludables de referència als barris****6.7 Disseny d'una base de dades de subproductes per al seu reaprofitament i contribució a l'economia circular de la ciutat****6.8 Apadrinament dels espais verds de la ciutat per part de les entitats i escoles de Rubí****6.9 Disseny i desenvolupament d'entorns escolars verds****6.1 Rehabilitació energètica i millora de l'eficiència dels equipaments municipals**

Descripció	Termini	Estat
Els costos energètics representen una important càrrega pressupostària per les administracions públiques i, per tant, és necessari desenvolupar mètodes eficients per reduir el consum energètic. Les administracions públiques tenen capacitat d'incidir en el subministrament energètic podent fomentar la producció local d'energia i reduir la dependència de recursos energètics existents en altres llocs arreu del món.	Curt, mitjà i llarg	En curs



L'Ajuntament de Rubí, desenvolupa la seva aposta en eficiència energètica i l'ús de renovables des de l'any 2011, arribant a esdevenir un referent en el sector. Des d'aleshores, i seguint l'estratègia de prioritzar aquelles actuacions que suposen una reducció del malbaratament energètic i aquelles de baix temps d'amortització, s'ha aconseguit estalviar més de 3 milions d'euros. D'altra banda, l'acció local és essencial per reduir les emissions de CO<sub>2</sub>. Els ajuntaments poden influir directament en la demanda energètica a través de la gestió del seu propi consum energètic, però també indirectament, donant exemple, informant i sensibilitzant a la ciutadania sobre com utilitzar l'energia d'una forma més eficient.

En aquest context se situa el Pla d'Estalvi i Eficiència Energètica de l'Ajuntament de Rubí 2023 - 2027 amb la intenció de reduir de forma ambiciosa el consum energètic per motius econòmics i ambientals, però també per compromís social i coherència a l'hora de demanar la implicació de tota la ciutadania en canviar el model energètic per fer front a la situació d'emergència climàtica.

El pla persegueix els següents objectius:

- Donar resposta des de la planificació en l'àmbit local en matèria energètica, al compromís adquirit per l'ajuntament amb la seva adhesió al Pacte dels Alcaldes i Alcaldesses per a l'energia i el Clima.
- Alinear la política energètica municipal amb les línies de treball impulsades per l'Institut Català d'Energia (ICAEN) cap a un nou model energètic i per a la contribució de consum eficient d'energia i les reduccions d'emissions de CO<sub>2</sub>.
- Actualitzar el diagnòstic energètic del municipi enfocat en els subministraments energètics dels equipaments municipals i l'enllumenat públic.
- Definir un pla d'acció energètic que s'ajusti a la realitat local i constitueixi un marc de referència per al personal polític i un instrument eficaç de gestió per als serveis tècnics de l'Ajuntament de Rubí.
- Millorar el confort tèrmic dins dels equipaments i dependències municipals
- Reduir la despesa econòmica vinculada als subministraments energètics i d'aigua.
- Reduir les emissions de CO<sub>2</sub> de l'Ajuntament.
- Facilitar l'accés a ajuts econòmics externs (fons europeus i d'altres).

<b>Indicadors Agenda Urbana Espanyola</b>	Superfície d'edificis subjectes a actuacions de rehabilitació.	Ha
<b>Indicadors de projecte</b>	kWh anuals estalviats dels edificis i equipaments municipals.	kWh



Estalvi econòmic/any en matèria de consum d'energia

€

## 6.2 Instal·lació de plaques fotovoltaïques als edificis de la ciutat

Descripció	Termini	Estat
<p>L'Ajuntament de Rubí, a través de la unitat Rubí Brilla, fa més de 10 anys que treballa en el foment de l'estalvi, l'eficiència energètica i l'ús de les energies renovables a tota la ciutat. Al llarg d'aquest temps, conjuntament amb el departament municipal de Manteniment, s'han implementat mesures que han permès que els consums energètics dels equipaments municipals estiguin optimitzats.</p> <p>Per altra banda, a data 27 d'abril de 2017, l'Ajuntament de Rubí va renovar l'adhesió al "Pacte dels Alcaldes i Alcaldesses per a l'Energia i el Clima".</p> <p>Aquests fets, conjuntament amb la situació d'emergència climàtica i el compromís del consistori en reduir les emissions de CO<sub>2</sub> de la ciutat en un 55% per a l'any 2030, justifiquen la implementació massiva d'instal·lacions fotovoltaïques a tots aquells equipaments municipals on tècnicament i econòmicament són viables.</p> <p>Actualment, l'Ajuntament està treballant en un projecte estratègic per a la construcció de diverses instal·lacions fotovoltaïques per a l'autoconsum energètic compartit dels equipaments municipals que permetrà anualment produir més de 2,2 GWh, reduir més de 1.080 t CO<sub>2</sub> per any i estalviar 450.500 € anuals.</p> <p>El ple municipal de juliol de 2022 va aprovar la sol·licitud d'un préstec de 2,5 milions d'euros per cobrir el cost de la construcció d'aquestes instal·lacions solars.</p>	Curt, mitjà i llarg termini	En curs
<b>Indicadors Agenda Urbana Espanyola</b>	Consum d'energia per l'edificació, infraestructures i serveis públics.	kWh/any per cada sector
<b>Indicadors de projecte</b>	kWh anuals estalviats dels edificis i equipaments municipals.	kWh
	Estalvi econòmic/any en matèria de consum d'energia	%



Nombre d'edificis i equipaments municipals amb instal·lació fotovoltaica

Nº

## 6.5 Implantació d'un nou model de recollida de residus

Descripció	Termini	Estat
<p>Des de l'Ajuntament s'està impulsant un canvi de model en la recollida de residus al terme municipal. Aquest canvi suposarà millorar la recollida de residus a la ciutat amb l'objectiu d'augmentar la recollida selectiva i reduir la quantitat de residus generats destinats a l'abocador.</p> <p>Actualment, s'està implantant, per diferents etapes i zones, el model de recollida porta a porta als establiments comercials. Aquest model ha de contribuir a complir amb els objectius de les normatives europea, estatal i autonòmica:</p> <ul style="list-style-type: none"> <li>- Augmentar la recollida selectiva</li> <li>- Limitar la quantitat de residus generats destinats a l'abocador</li> <li>- Incrementar els cànon d'incineració i d'abocador</li> <li>- Estendre els sistemes de pagament per generació</li> <li>- Reduir els residus biodegradables a l'abocador</li> <li>- Reduir el malbaratament alimentari domèstic i comercial en un 50% respecte del 2010</li> </ul> <p>Els beneficis que permet el model de recollida porta a porta comercial són:</p> <ul style="list-style-type: none"> <li>- Percentatges alts de recollida selectiva</li> <li>- Alta qualitat de les fraccions reciclables</li> <li>- Reducció general dels residus recollits</li> <li>- S'evita la saturació actual de les bateries de contenidors dimensionats per a la ciutadania, no per a l'activitat comercial</li> </ul> <p>La recollida porta a porta comercial permetrà avaluar els beneficis d'aquest model i estudiar la possibilitat d'estendre-ho a altres zones del municipi.</p>		




<b>Indicadors Agenda Urbana Espanyola</b>	Generació de residus per habitant.	índex
<b>Indicadors de projecte</b>	Percentatge de l'augment del reciclatge	Nº
	Quantitat de residus generats/any destinats a l'abocador	Nº
	Pes de la recollida selectiva en relació amb el volum total de residus	km
	Estalvi econòmic en relació amb la gestió de recollida i tractament dels residus	€














<b>EIX</b>	<b>COHESIÓ SOCIAL I HABITATGE</b>	<b>PROJECTE</b>	<b>DISSENY D'ACCIONS PER A L'ACCÉS A HABITATGE SOCIAL I ASSEQUIBLE</b>
------------	-----------------------------------	-----------------	--

IMATGE	DESCRIPCIÓ
	L'accés a l'habitatge és un dels problemes socials vigents a les ciutats. Els municipis han de donar resposta a aquesta problemàtica oferint diferents solucions que garanteixin poder disposar d'un habitatge digne en condicions assequibles. L'objectiu de les diferents actuacions és dissenyar mesures que posin a disposició més habitatges socials i a l'abast de la ciutadania en el municipi.

PRIORITAT	TERMINI	ÀREA RESPONSABLE	AGENTS IMPLICATS
	Mitjà, llarg termini	Diversos serveis municipals	Ajuntament, PROURSA

AGENDA URBANA ESPANYOLA · OBJECTIUS	AGENDA 2030 · ODS
 	      
OBJECTIUS ESPECÍFICS AGENDA URBANA ESPANYOLA	REPTES
<p>6.1. Reduir el risc de pobresa i exclusió social en entorns urbans desfavorits.</p> <p>6.2. Buscar la igualtat d'oportunitats des d'una perspectiva de gènere, edat i capacitat.</p> <p>8.1. Fomentar l'existència d'un parc d'habitatge adequat a preu assequible.</p> <p>8.2. Garantir l'accés a l'habitatge, especialment dels col·lectius més vulnerables.</p>	<ul style="list-style-type: none"> <li>Disminuir la desigualtat social especialment en els col·lectius menys formats i en els nouvinguts</li> <li>Ampliar el parc públic d'habitatges</li> <li>Potenciar el lloguer d'habitatges assequible, així com treballar en regular el preu de l'habitatge</li> </ul>


ACTUACIONS
<b>7.1 Foment d'ajudes per a la rehabilitació d'habitatge privat destinat al lloguer assequible</b>
<b>7.2 Foment de nous models dotacionals en l'habitatge social</b>

**7.3 Ampliació del parc d'habitatge social i assequible****7.4 Impuls de mesures per promoure la convivència residencial intergeneracional****7.1 Foment d'ajudes per a la rehabilitació d'habitatge privat destinada al lloguer assequible**



Descripció	Termini	Estat
<p>PROURSA, empresa municipal creada l'any 1992, és el referent en polítiques públiques d'habitatge a la ciutat de Rubí. A més de la promoció i gestió d'habitatges públics i socials, també du a terme tasques relacionades amb l'àmbit de l'habitatge, a partir d'encàrrecs de gestió fets per l'Ajuntament de Rubí, així com de convenis signats amb altres administracions. En aquest sentit, PROURSA desenvolupa les funcions d'Oficina Local d'Habitatge i ofereix serveis com:</p> <ul style="list-style-type: none"> <li>- Tramitació de sol·licituds de les diferents convocatòries d'ajuts per al pagament del lloguer</li> <li>- Servei de borsa de lloguer</li> <li>- Assessorament en matèria d'emergència habitacional.</li> </ul> <p>Des de l'Ajuntament s'ha aprovat la concessió d'ajuts econòmics per oferir incentius als propietaris d'habitatges buits perquè, a través de la seva incorporació a la Borsa de Mediació per al Lloguer Social, puguin ser condicionats o reformats i posats per llogar.</p>	Curt, mitjà i llarg	En curs
<b>Indicadors Agenda Urbana Espanyola</b>	Nombre d'habitatges subjectes a actuacions de rehabilitació.	
<b>Indicadors de projecte</b>	Nombre de propietaris/any que han realitzat la rehabilitació de les seves vivendes	
	Nombre d'habitatges llogats/any a partir d'aquesta actuació	



<b>EIX</b>	<b>COHESIÓ SOCIAL I HABITATGE</b>	<b>PROJECTE</b>	<b>IMPULS I IMPLEMENTACIÓ DE MESURES PER A L'EXCEL·LÈNCIA DELS SERVEIS EDUCATIUS DE LA CIUTAT</b>
------------	-----------------------------------	-----------------	---

<b>IMATGE</b>	<b>DESCRIPCIÓ</b>
	<p>El teixit educatiu de la ciutat és de vital importància per al desenvolupament de la cohesió social al municipi. A Rubí es compta amb una oferta àmplia de serveis educatius que es pretén continuar ampliant. Els objectius de les diferents actuacions plantejades són:</p> <ul style="list-style-type: none"> <li>• Crear i consolidar nous itineraris formatius que responguin a les necessitats dels nostres joves</li> <li>• Consolidar la Taula per a l'èxit educatiu de Rubí</li> </ul>

<b>PRIORITAT</b>	<b>TERMINI</b>	<b>ÀREA RESPONSABLE</b>	<b>AGENTS IMPLICATS</b>
	Curt i mitjà termini	Servei de la Infància i Educació, Rubí Forma	Ajuntament

<b>AGENDA URBANA ESPANYOLA · OBJECTIUS</b>	<b>AGENDA 2030 · ODS</b>
	
<b>OBJECTIUS ESPECÍFICS AGENDA URBANA ESPANYOLA</b>	<b>REPTES</b>
<p>6.1. Reduir el risc de pobresa i exclusió social en entorns urbans desfavorits.</p> <p>6.2. Buscar la igualtat d'oportunitats des d'una perspectiva de gènere, edat i capacitat.</p> <p>7.1. Buscar la productivitat local, la generació d'ocupació i la dinamització i diversificació de l'activitat econòmica.</p>	<ul style="list-style-type: none"> <li>• Disminuir la desigualtat social especialment en els col·lectius menys formats i en els nouvinguts</li> <li>• Igualar la disparitat que hi ha entre el que el mercat laboral demana i el que la ciutat pot formar per disminuir el dèficit de mà d'obra qualificada que té la indústria</li> </ul>

<b>ACTUACIONS</b>
8.1. Constitució d'una Taula per a l'èxit educatiu de Rubí
8.2. Creació de l'Escola de Segona Oportunitat

**8.3. Posada en funcionament de l'Escola d'Hostaleria de Rubí****8.3 Posada en funcionament de l'Escola d'Hostaleria de Rubí**


Descripció	Termini	Estat
<p>La reactivació de l'activitat econòmica passa necessàriament per fer accessible a les empreses persones formades per ocupar els llocs de treball que es generen. Cal dotar-nos de titulacions adequades a l'entorn industrial de la ciutat i continuar mantenint l'acció del Rubí Forma, ampliar els perfils dels estudis que s'hi ofereixen i apostar per la Formació Professional com a motor del canvi en l'ocupació a la ciutat.</p> <p>L'Ajuntament de Rubí per donar resposta a aquesta línia estratègica impulsa la creació d'una escola d'hostaleria com a projecte municipal per a la formació professional, la inserció laboral i la dinamització econòmica en el sector de l'hostaleria a Rubí. Aquest centre desenvoluparà accions de formació per a l'ocupació i de formació continua a través de certificats de professionalitats, programes de formació i inserció i altres especialitats formatives. Alhora, disposarà d'un espai de restaurant obert al públic.</p> <p>Actualment, s'està treballant per construir una escola que compleixi tots els requisits exigits pel "Servei Català de Col·locació" i el "Departament d'Educació" de la Generalitat de Catalunya, així com el "Servicio Público de Empleo Estatal" del Ministerio de Trabajo y Seguridad Social. El compliment d'aquests requisits són imprescindibles per poder-se homologar i formar part del Registre d'entitats de Formació del SOC, per impartir diverses especialitats i certificats de professionalitat de la família professional d'Hostaleria i Turisme, així com rebre l'autorització del Departament d'Educació per impartir el programa de formació i inserció d'aquesta família professional.</p> <p>Un cop acabades les obres o superats els tràmits d'homologació les formacions que s'impartiran són:</p> <ul style="list-style-type: none"> <li>- PFI de cuina</li> <li>- Certificat de professionalitat "Servei de bar i cafeteria"</li> <li>- Certificat de professionalitat "Cuina"</li> </ul> <p>Aquestes homologacions i autoritzacions permetran, alhora, realitzar altres formacions amb programacions fetes a mida per a diferents col·lectius: formació continua, formació impulsada per altres serveis municipals o entitats, formació especialitzada per a professionals de sector...</p>	Curt i mitjà	En curs





<b>Indicadors Agenda Urbana Espanyola</b>	Pressupost invertit en actuacions a garantir la igualtat d'oportunitats des del punt de vista social, econòmic i ambiental.	%
<b>Indicadors de projecte</b>	Nombre d'alumnes inscrits/any als estudis que ofereix l'Escola d'Hostaleria	Nº
	Nombre de certificacions emeses/any	Nº
	Nombre d'accions formatives/any que s'ofereixen	Nº
	Nombre d'alumnes de l'Escola contractats/any en empreses d'Hostaleria de Rubí	Nº



<b>EIX</b>	<b>COHESIÓ SOCIAL I HABITATGE</b>	<b>PROJECTE</b>	<b>DISSENY D'ESTRATÈGIES PER A LA PROTECCIÓ I DESENVOLUPAMENT DE LA CIUTADANIA EN LES SEVES DIVERSES ETAPES VITALS</b>
------------	-----------------------------------	-----------------	--

<b>IMATGE</b>	<b>DESCRIPCIÓ</b>
	<p>Les ciutats han de vetllar per a la protecció i el desenvolupament de la seva ciutadania en les seves diferents etapes vitals. Per aconseguir-ho, es vol continuar augmentant l'oferta de serveis i activitats destinats a la protecció i desenvolupament de tots els grups d'edat de la població.</p> <p>Les actuacions que es proposen pretenen donar resposta a les diferents demandes i necessitats que s'han detectat i plantejat per part de la ciutadania i els diferents grups de treball durant l'elaboració del Pla d'Acció de l'Agenda Urbana de Rubí. L'objectiu principal d'aquest eix de treball és confeccionar un paquet d'accions que permetin ampliar i millorar l'oferta d'activitats en les diferents etapes vitals de la població de Rubí.</p>

<b>PRIORITAT</b>	<b>TERMINI</b>	<b>ÀREA RESPONSABLE</b>	<b>AGENTS IMPLICATS</b>
	Curt, mitjà i llarg termini	Diversos serveis municipals	Ajuntament, ciutadania

<b>AGENDA URBANA ESPANYOLA · OBJECTIUS</b>	<b>AGENDA 2030 · ODS</b>
	
<b>OBJECTIUS ESPECÍFICS AGENDA URBANA ESPANYOLA</b>	<b>REPTES</b>
<p>2.1. Definir un model urbà que fomenti la compacitat, l'equilibri urbà i la dotació de servils bàsics.</p> <p>6.1. Reduir el risc de pobresa i exclusió social en entorns urbans desfavorits.</p> <p>6.2. Buscar la igualtat d'oportunitats des d'una perspectiva de gènere, edat i capacitat.</p>	<ul style="list-style-type: none"> <li>Disminuir la desigualtat social especialment en els col·lectius menys formats i en els nouvinguts</li> </ul>

**ACTUACIONS****9.1 Creació d'una xarxa de suport emocional per a joves****9.2 Disseny d'accions per a la convivència intergeneracional contra la solitud: impuls del projecte "Grans Nexes"****9.3 Ampliació de l'oferta d'activitats per a la Gent Gran****9.4 Increment dels espais d'oci per al Jovent****9.5 Desenvolupament de noves propostes lúdiques dirigides a la infància i les famílies****9.2 Disseny d'accions per a la convivència intergeneracional contra la solitud. "Grans Nexes"**

Descripció	Termini	Estat
<p>El projecte Grans Nexes és una xarxa local de prevenció i detecció de la solitud i l'aïllament de les persones grans, en què participen veïns, veïnes, comerciants, persones voluntàries, entitats i serveis vinculats a la zona de Les Torres i el centre de Rubí. Es tracta d'un projecte d'acció comunitària:</p> <ul style="list-style-type: none"> <li>- Perquè, amb la implicació de diversos actors, cerca la transformació del municipi en un territori amigable i segur per a les persones grans que hi viuen</li> <li>- Perquè implica la dinamització de les relacions socials del barri per aconseguir una transformació social i un major benestar</li> </ul> <p>Grans Nexes s'adreça a les persones grans dels barris de Les Torres i Rubí Centre en situació de vulnerabilitat i risc d'aïllament. Els objectius són:</p> <ul style="list-style-type: none"> <li>- Facilitar que les persones grans que viuen soles o acompanyades de persones amb risc de vulnerabilitat puguin continuar vivint a la seva llar amb la complicitat de l'entorn</li> </ul>	Curt, mitjà i llarg	En curs



- Potenciar la col·laboració entre la ciutadania i l'Administració pe a la detecció i actuació davant de situacions de risc o aïllament de les persones grans

Les actuacions que es realitzen dins d'aquest projecte són:

- Detecció de possibles situacions d'aïllament social amb una mirada sensible i respectuosa
- Valoració de cada cas particular i, si cal, es planifiquen accions de vinculació al territori i la comunitat
- Seguiment telefònic de les persones grans que participen en el projecte, atenent la seva sol·licitud i promovent un vincle afectiu amb la persona voluntària amb l'objectiu de facilitar la vinculació a la xarxa social del municipi i reduir la sensació de solitud


Sensibilització i difusió del projecte a través d'activitats coordinades amb diferents entitats del municipi per promoure la participació i la mobilitat de les persones grans

<b>Indicadors Agenda Urbana Espanyola</b>	Pressupost invertit en actuacions a garantir la igualtat d'oportunitats des del punt de vista social, econòmic i ambiental.	%
<b>Indicadors de projecte</b>	Nombre de voluntaris inscrits al projecte/any	Nº
	Nombre usuaris atesos/any	Nº







<b>EIX</b>	<b>ECONOMIA</b>	<b>PROJECTE</b>	<b>DISSENY I IMPLEMENTACIÓ D'ESTRATÈGIES PER A LA DINAMITZACIÓ DE L'ACTIVITAT ECONÒMICA DEL MUNICIPI</b>
------------	-----------------	-----------------	--

<b>IMATGE</b>	<b>DESCRIPCIÓ</b>
	<p>Rubí és una ciutat industrial i, com a tal, l'activitat econòmica del municipi és de vital importància en el desenvolupament de l'estratègia de ciutat. La voluntat és dinamitzar diferents sectors econòmics i millorar la competitivitat del teixit industrial i comercial de la ciutat. Alhora, es pretenen dissenyar mecanismes que permetin l'obertura de nous establiments comercials incentivant, així, l'emprenedoria a la ciutat. Els objectius de les actuacions proposades són:</p> <ul style="list-style-type: none"> <li>• Dinamitzar l'activitat econòmica i l'emprenedoria de la ciutat</li> <li>• Fomentar el turisme de negoci</li> </ul>

<b>PRIORITAT</b>	<b>TERMINI</b>	<b>ÀREA RESPONSABLE</b>	<b>AGENTS IMPLICATS</b>
	Curs, mitjà i llarg termini	Diversos serveis municipals	Ajuntament, TCIR

<b>AGENDA URBANA ESPANYOLA · OBJECTIUS</b>	<b>AGENDA 2030 · ODS</b>
	
<b>OBJECTIUS ESPECÍFICS AGENDA URBANA ESPANYOLA</b>	<b>REPTES</b>
<p>6.1. Reduir el risc de pobresa i exclusió social en entorns urbans desfavorits.</p> <p>6.2. Buscar la igualtat d'oportunitats des d'una perspectiva de gènere, edat i capacitat.</p> <p>7.1. Buscar la productivitat local, la generació d'ocupació i la dinamització i diversificació de l'activitat econòmica.</p> <p>7.2. Fomentar el turisme intel·ligent, sostenible i de qualitat i els sectors clau de l'economia local.</p>	<ul style="list-style-type: none"> <li>• Igualar la disparitat que hi ha entre el que el mercat laboral demana i el que la ciutat pot formar per disminuir el dèficit de mà d'obra qualificada que té la indústria</li> <li>• Potenciar la col·laboració públic privada en l'activitat econòmica</li> <li>• Treballar en mantenir la bona capacitat industrial i diversificació existent al municipi</li> </ul>



9.1. Afavorir la societat del coneixement i avançar cap al desenvolupament de les ciutats intel·ligents (Smart cities).  
 9.2. Fomentar l'Administració electrònica i reduir la bretxa digital.

- Col·laborar en la digitalització del teixit empresarial que es troba conformat gairebé exclusivament per PIME's, empreses que tenen dificultats per digitalitzar-se

## ACTUACIONS

**10.1 Disseny i implementació d'un paquet integral de mesures facilitadores per l'obertura de nous establiments comercials**

**10.2 Disseny de mesures estratègiques per a la captació, generació i retenció del talent en el teixit empresarial de Rubí**

**10.3 Creació i impuls del FabLab de Rubí**

**10.3.1 Creació d'un espai de coworking digital vinculat al FabLab**

**10.3.2 Creació de l'Ateneu de fabricació i reparació**

**10.4 Disseny i implementació d'estratègies pel foment de sinergies comerç-indústria**

**10.5 Foment del turisme de negoci en l'entorn comercial de Rubí**

**10.6 Condicionament de l'entorn dels PAE per a la millora de la competitivitat i l'atracció d'inversió**

### 10.3 Creació i impuls del FabLab de Rubí

Descripció	Termini	Estat
El Pla Director de Polígons d'Activitat Econòmica de Rubí estableix un objectiu central, que és "incrementar l'atractivitat i competitivitat dels PAE de Rubí, així com fomentar la innovació i facilitar la transició cap a un model econòmic de convivència entre la indústria i el coneixement per afavorir la creació d'ocupació i la millora i increment de l'ocupabilitat de les persones del municipi". Alhora, s'han de generar sistemes i serveis de suport a les empreses que ajudin a millorar la competitivitat.	Mitjà	En curs



Per aconseguir aquestes fites s'estableixen tres àmbits d'actuació: territori, empreses i coneixement. Dins de l'àmbit del coneixement i fent especial menció a la innovació i al talent es proposa el projecte "Fàbrica d'experimentació industrial Rubí+Ind\_Lab".

Aquesta fàbrica ha d'esdevenir un espai que doni resposta als reptes següents:

- Nou model econòmic de transformació industrial, que inclou la transformació digital i la innovació a la indústria.
- Les disfuncions del mercat de treball, per la seva desconexió entre el món productiu i l'educatiu i per la poca transparència i
- ineficiència del sistema de qualificacions.
- La inclusió social que faciliti estendre el model de desenvolupament econòmic local als barris.
- Disposar d'un centre de referència en tecnologia al centre de la ciutat.

El FabLab ha de ser com un espai per compartir informació, proposar idees, escoltar propostes, investigar nous àmbits d'activitat i fomentar el desenvolupament de l'experimentació en relació amb la indústria del municipi. En definitiva, ha de convertir-se en un generador de coneixement on captar i retenir el talent per després poder incorporar-lo a les empreses.

**Els objectius del FAB LAB són:**

- Apropar la tecnologia i la ciència de la fabricació digital, i les seves aplicacions, a tota la ciutadania
- Desenvolupar models de participació i treball en xarxa
- Donar suport a projectes que tinguin reversió social i siguin transformadors per a un col·lectiu mitjançant el lliure accés a la tecnologia
- Compartir el coneixement generat en tots els processos per al màxim aprofitament d'aquests, és a dir, crear un espai d'aprenentatge a partir de l'intercanvi d'experiències
- Crear sinergies, programes, xarxes de cooperació i espais de trobada entre empreses, emprenedors i talent
- Millorar les habilitats digitals apropant tecnologies i processos d'ideació a estudiants



	<ul style="list-style-type: none"> <li>- Reduir la bretxa digital mitjançant la creació d'espais experimentals i vivencials d'inclusivitat i alfabetització</li> <li>- Oferir recursos i tecnologia per solucionar problemes i necessitats de les persones i del territori, mitjançant la creació de "reptes d'innovació social"</li> </ul>		
<b>Indicadors Agenda Urbana Espanyola</b>	Pressupost invertit en actuacions a garantir la igualtat d'oportunitats des del punt de vista social, econòmic i ambiental.		%
<b>Indicadors de projecte</b>	Nombre de persones usuàries/any (empreses i particulars) que han utilitzat l'espai		Nº
	Evolució del pressupost associat al projecte		%
	Nombre de persones usuàries/any contractats per empreses de Rubí		Nº

### 10.6 Condicionament de l'entorn dels PAE per a la millora de la competitivitat i l'atracció d'inversió

Descripció	Termini	Estat
<p>L'activitat econòmica i empresarial de Rubí està molt vinculada als Polígons d'Activitat Econòmica (PAE). Els PAE, que actualment ocupen una superfície de gairebé 400 hectàrees i acullen un ecosistema de més de 600 empreses, són una figura clau en el desenvolupament econòmic de la ciutat. És per això que el condicionament del seu entorn és molt important per al seu correcte desenvolupament.</p> <p>L'ajuntament, conscient de la importància dels PAE per a la ciutat, ha impulsat multitud de projectes i iniciatives per tal d'ordenar-los i dinamitzar-los. Entre els projectes més rellevants destaca el Pla Director de Polígons d'Activitat Econòmica (PDPAE) que té com a objectiu principal "Incrementar l'atractivitat i la competitivitat dels PAE de Rubí per tal d'oferir un entorn de qualitat que permeti el manteniment de l'activitat i la seva millora competitiva".</p> <p>D'aquest objectiu principal se'n desprenen altres més específics:</p> <ul style="list-style-type: none"> <li>- Mantenir l'activitat empresarial.</li> </ul>	Llarg Termini	En curs



- Atraure noves empreses.
- Fomentar la innovació.
- Establir un marc de col·laboració estable entre indústria i coneixement.
- Millorar la qualificació i l'ocupabilitat dels ciutadans de Rubí.
- Afavorir la creació d'ocupació.

Per aconseguir assolir les fites proposades s'estan desenvolupant diverses accions com ara:

- el Pla de manteniment dels PAE
- el Pla d'inversions PAE
- la definició de criteris de qualitat per als PAE i naus de Rubí
- el Pla de mobilitat i accessibilitat als PAE
- la Taula de competitivitat i R+D+I
- els serveis estratègics de millora de la competitivitat empresarial
- el Pla de màrqueting i comunicació dels PAE
- el Pla de captació d'inversions "Rubí més activitat"
- el Pla de captació i retenció del talent
- la Fàbrica d'experimentació industrial (FabLab)


<b>Indicadors de projecte</b>	Inversió realitzada als PAE/any	€
	Inversió realitzada en manteniment als PAE/any	€
	Nombre d'intervencions de manteniment realitzades als PAE/any	Nº
	% del paviment dels PAE en bon estat	%
	% dels metres lineals de vorera en bon estat	%
	Freqüència de neteja dels PAE (en dies)	ràtio





	% de voreres accessibles als PAE	%
--	----------------------------------	---



<b>EIX</b>	<b>INNOVACIÓ I GOVERNANÇA</b>	<b>PROJECTE</b>	<b>INTEGRACIÓ DE LA DIGITALITZACIÓ PER A LA MODERNITZACIÓ DE LA GESTIÓ PÚBLICA I LA MILLORA DE L'ATENCIÓ A LA CIUTADANIA</b>
------------	-------------------------------	-----------------	--

IMATGE	DESCRIPCIÓ
	<p>Les administracions públiques tenen el repte de millorar la seva activitat administrativa i la seva relació amb la seva ciutadania i el teixit empresarial. Per fer-ho han d'incorporar la digitalització en els seus processos i han d'implementar mesures que millorin l'atenció que es fa als diferents agents interessats intentant que aquesta sigui cada cop més àgil i eficient. Des de Rubí es proposen un conjunt d'accions que tenen per objectiu:</p> <ul style="list-style-type: none"> <li>• Digitalitzar l'administració per fer més eficient la gestió pública</li> <li>• Implementar noves mesures de transparència i participació ciutadana</li> <li>• Eliminar la bretxa digital existent</li> <li>• Dissenyar un nou model digital de ciutat que ens permeti gestionar dades, visualitzar-les i explotar-les per poder millorar la presa de decisions.</li> </ul>

PRIORITAT	TERMINI	ÀREA RESPONSABLE	AGENTS IMPLICATS
	Curt, mitjà i llarg termini	Diversos serveis municipals	Ajuntament, Partners, institucions supramunicipals (finançament extern)

AGENDA URBANA ESPANYOLA · OBJECTIUS	AGENDA 2030 · ODS
	
OBJECTIUS ESPECÍFICS AGENDA URBANA ESPANYOLA	REPTES
<p>7.1. Buscar la productivitat local, la generació d'ocupació i la dinamització i diversificació de l'activitat econòmica.</p> <p>9.1. Afavorir la societat del coneixement i avançar cap al desenvolupament de les ciutats intel·ligents (Smart cities).</p> <p>9.2. Fomentar l'Administració electrònica i reduir la bretxa digital.</p>	<ul style="list-style-type: none"> <li>• Participar de la transformació digital de la ciutat posant especial èmfasi en l'administració electrònica i afavorint uns serveis digitals basats en les necessitats i expectatives ciutadanes</li> <li>• Consolidar les mesures de ciberseguretat adequades en els processos digitals</li> </ul>



10.1. Aconseguir un marc normatiu i de planejament actualitzat, flexible i simplificat que millori, també, la gestió.  
10.2. Assegurar la participació ciutadana, la transparència i afavorir la governança multinivell.  
10.3. Impulsar la capacitat local i millorar el finançament .  
10.4. Dissenyar i posar en marxa campanyes de formació i sensibilització en matèria urbana, així com d'intercanvi i difusió del coneixement.

- Col·laborar en la digitalització del teixit empresarial que es troba conformat gairebé exclusivament per PIME's, empreses que tenen dificultats per digitalitzar-se
- Avançar en la comunicació dels serveis que ofereix l'ajuntament a la ciutadania
- Reduir la bretxa digital oferint a la ciutadania adquirir mitjans digitals i coneixements tecnològics
- Generar més espais que permetin a la ciutadania participar en el procés de presa de decisions i elaboració de polítiques públiques

## **ACTUACIONS**

**11.1 Implantació d'eines digitals i nous procediments per a la millora de l'atenció ciutadana**

**11.2 Creació del Centre de Control Integral de Dades**

**11.3 Impuls i implementació del Pla de Govern Obert**

**11.4 Disseny d'un bessó digital de la ciutat**

**11.5 Foment de l'entorn digital per a la col·laboració entre empreses i l'ajuntament**

**11.6 Creació de la Ciberteca municipal**

**11.7 Impuls d'un pla de formació per a l'adquisició de capacitats digitals**

**11.8 Disseny i implantació d'un sistema de Gestió Municipal Assistida per Ordinador**

**11.9 Implementació de mesures per a la reducció de la temporalitat dels empleats públics**





**11.10 Definició d'estratègies per a l'atracció, retenció i potenciació del talent dels treballadors municipals**

**11.11 Incorporació de mesures per a la racionalització i planificació en la contractació pública**



### 11.1 Implantació d'eines digitals i nous procediments per a la millora de l'Atenció Ciutadana

Descripció	Termini	Estat
<p>El nou context, impulsat pel Plan de Recuperación, Transformación y Resiliencia i les convocatòries dels fons europeus Next Generation, ofereix moltes possibilitats per millorar, simplificar i personalitzar la relació de les administracions amb la seva ciutadania i les empreses, a través de noves fonts de finançament que permetran impulsar actuacions per modernitzar els procediments.</p> <p>L'Ajuntament de Rubí ha treballat constantment en la millora dels seus serveis i, en aquest sentit, cal destacar els treballs fets en matèria d'identitat, signatura, registre, interconnexió i reutilització de dades, notificacions, procés de contractació o la factura electrònica, entre altres. Durant la pandèmia de la COVID també es va implantar un assistent de tramitació electrònica per videotrucada i la cita prèvia, que ara conviu amb la presencial.</p> <p>Per continuar amb la tasca feta s'ha planificat incorporar noves solucions i millores en els procediments amb l'objectiu de reduir les càrregues administratives i facilitar la tramitació. Un dels projectes que està en marxa és l'elaboració de videotutorials per facilitar i afavorir la tramitació electrònica.</p> <p>Les actuacions que es plantegen tenen per objectiu:</p> <ul style="list-style-type: none"> <li>- Actualitzar la seu electrònica</li> <li>- Identificar els principals problemes de la tramitació electrònica</li> <li>- Millorar l'experiència d'usuari</li> <li>- Augmentar la confiança en la tramitació electrònica</li> <li>- Reduir el temps del procés de tramitació</li> <li>- Millorar la gestió dels expedients administratius</li> <li>- Reduir el temps de resolució dels expedients administratius</li> <li>- Alleugerar la càrrega administrativa</li> <li>- Millorar l'eficiència i eficàcia</li> </ul>	Curt	En curs
<b>Indicadors Agenda Urbana Espanyola</b>	Percentatge de tràmits i gestions a través d'internet d'empreses i ciutadans.	
		%



<b>Indicadors de projecte</b>	Reducció del temps de resolució en els tràmits	min.
	Nombre de tràmits telemàtics realitzats/any	Nº
	Volum dels tràmits telemàtics en relació amb el total de tràmits realitzats/any	Nº
	Nombre de tràmits amb material de suport per a la tramitació	Nº

### 11.3 Impuls i implementació del Pla de Govern Obert

Descripció	Termini	Estat
<p>El Pla Estratègic de Govern Obert ha de servir de marc per a la planificació i l'establiment de compromisos de millora del bon govern, la transparència, la col·laboració, la participació ciutadana i les dades obertes. Des de l'Ajuntament s'han dut a terme diferents actuacions consistents en: l'establiment de la cultura de publicitat activa, la creació de xarxes internes i fluxos de treball compartits entre serveis, la interiorització i aprofundiment en el retiment de comptes, la publicació i visualització de dades obertes i l'elaboració de cartes de serveis.</p> <p>Aquest pla estratègic té 3 eixos de treball amb unes línies d'actuació associades a cada eix:</p> <p><b>EIX 1: IMPULS DE LA TRANSPARÈNCIA, ÈTICA I INTEGRITAT EN LA GESTIÓ MUNICIPAL</b></p> <p>1.1. Continuar amb el desplegament dels requeriments de la Llei de transparència i avançar en l'assoliment de la màxima puntuació en les avaluacions de transparència.</p> <p>1.2. Millorar la qualitat i accessibilitat de la informació i de les dades obertes disponibles.</p> <p>1.3. Racionalitzar i simplificar les eines disponibles i agilitar processos de treball.</p> <p>1.4. Aprofundir en el desplegament de les eines d'integritat institucional.</p>	Curt, mitjà i llarg	En curs



<b>EIX 2: APROFUNDIMENT EN LES DINÀMIQUES D'INTERACCIÓ, PARTICIPACIÓ I COL·LABORACIÓ AMB LA CIUTADANIA</b> 2.1. Actualitzar la regulació municipal en l'àmbit de la participació i millorar el dimensionament de l'equip. 2.2. Incidir en el desplegament de processos participatius. 2.3. Enfortir i fer més efectives les estructures i eines formals de participació. 2.4. Promoure les dinàmiques de codisseny i coproducció amb la ciutadania			
<b>EIX 3: FOMENT DE LA CULTURA I DEL TREBALL EN XARXA EN L'ÀMBIT DEL GOVERN OBERT</b> 3.1. Potenciar la difusió, l'explotació i l'ús de les dades obertes en l'àmbit social. 3.2. Millorar la difusió i sensibilització en relació amb la participació per tal d'aconseguir més implicació de la ciutadania. 3.3. Homogeneïtzar processos i promoure el treball intern transversal i amb la ciutadania en relació amb el govern obert.			
<b>Indicadors de projecte</b>	Nombre de datasets publicats/any al Portal de Transparència		Nº
	Nombre de sancions/any per incompliment de la llei de transparència i bon govern		Nº
	Nombre d'actuacions de sensibilització/any relacionades amb la transparència i bon govern realitzades/any (cursos, xerrades, col·loquis, notícies a intranet, etc)		Nº
	Nombre de sol·licituds d'accés a la informació/any		Nº

#### 11.4 Disseny del bessó digital de la ciutat

Descripció	Termini	Estat
Les administracions estan en un moment de canvi molt important. Conceptes com el de ciutat intel·ligent estan guanyant protagonisme dia rere dia en relació amb la planificació, inversió i presa de decisions.	Llarg	En curs



<p>La innovació tecnològica ha de permetre evolucionar cap a ciutats més eficients i on la tecnologia faci més fàcil la vida dels ciutadans i ajudi a les administracions a prendre decisions basades en les evidències i que responguin a necessitats reals.</p> <p>En aquest context, l'Ajuntament vol impulsar la creació d'un bessó digital per a la ciutat. El bessó digital de Rubí, "Rubí Twin", consisteix en una plataforma que permet l'anàlisi de dades i la simulació fonamentada per a la planificació i avaluació de l'impacte de les polítiques públiques.</p> <p>El desenvolupament d'aquest projecte consta de tres etapes diferenciades. Una primera focalitzada en el monitoratge de les dades; una segona enfocada en la representació d'aquestes dades; i, finalment, una tercera on a partir d'aquestes dades es podran realitzar simulacions dels projectes i observar l'impacte anticipadament.</p> <p>Per dur a terme l'execució d'aquest projecte és important comptar amb diferents partners tecnològics que facilitin la posada en marxa de totes les actuacions necessàries.</p> <p>Alguns exemples d'aplicació del Rubí Twin són:</p> <ul style="list-style-type: none"> <li>- Anàlisi de la mobilitat en diferents situacions (obres públiques, polígons industrials, zones comercials, transport de mercaderies, etc.)</li> <li>- Simulació de la ubicació d'un nou establiment comercial en qualsevol dels eixos de la ciutat</li> <li>- Encreuament de dades de consum energètic amb població vulnerable</li> <li>- Simulació del grau de cobertura de potencial fotovoltaic de les naus dels PAE</li> <li>- Simulació del resultat final del projecte de construcció d'un nou equipament</li> <li>- Simulació del resultat final d'un projecte d'obra pública</li> <li>- Simulació de la mobilitat durant els treballs de qualsevol projecte d'obra pública per tal de facilitar itineraris alternatius</li> </ul>		
---	--	--

<b>Indicadors Agenda Urbana Espanyola</b>	Es disposa d'un pla o estratègia local per avançar en un model urbà intel·ligent?	-
<b>Indicadors de projecte</b>	Nombre de projectes/any relacionats amb el bessó digital	Nº
	Inversió/any relacionada amb el Rubí Twin	Nº
	Nombre de partners col·laboradors	Nº



Nombre de contractes/any que incorporen aspectes associats al projecte Rubí Twin.	Nº
---	----

### 11.8 Disseny i implantació d'un sistema de Gestió Municipal Assistida per Ordinador


Descripció	Termini	Estat
<p>Les sigles GMAO responen a “Gestió del Manteniment Assistida per Ordinador”. La GMAO és una aplicació desenvolupada pel Servei d’Informàtica i Administració Electrònica de l’Ajuntament de Rubí que consisteix en poder atendre, resoldre, consultar i classificar les diferents incidències i propostes de la ciutadania del municipi.</p> <p>Els principis de la GMAO es classifiquen en tres àmbits:</p> <ul style="list-style-type: none"> <li>- Integració de canals; per aconseguir que l’aplicació integri dos canals pels quals arriben les sol·licituds. Disposa d’un canal intern que pertany al personal dels diferents serveis i un canal extern que és per a la ciutadania.</li> <li>- Transversalitat de serveis</li> <li>- Comunicació; per tal de poder disposar de la informació de l’estat de la incidència en tot moment</li> </ul> <p>Aquesta eina té com a característiques principals:</p> <ul style="list-style-type: none"> <li>- Incorpora intel·ligència artificial: l’eina aprèn a mesura que s’alimenta l’aplicació amb nova informació</li> <li>- Contempla un sistema de prioritització de les incidències basat en nivells de prioritat diferenciats</li> <li>- Proporciona un sistema de geolocalització precisa de cada una de les incidències</li> <li>- Té com a resultat una nova forma de comunicació amb la ciutadania integrant al ciutadà en la identificació d’incidències.</li> </ul>	Curt, mitjà i llarg	En curs
<b>Indicadors de projecte</b>	Nombre d’incidències ateses/any	Nº
	Nombre d’incidències resoltes/any	Nº
	Nombre d’incidències provinents dels diferents serveis municipals/any	Nº





	Nombre d'incidències comunicades per la ciutadania/any	Nº
	Temps mitjà de resolució de les incidències comunicades pels diferents serveis municipals	min.
	Temps mitjà de resolució de les incidències comunicades per la ciutadania	min.



<b>EIX</b>	<b>INNOVACIÓ I GOVERNANÇA</b>	<b>PROJECTE</b>	<b>IMPLANTACIÓ DE MESURES PER A LA MILLORA DE LA SEGURETAT I EL CIVISME EN EL MUNICIPI</b>
------------	-------------------------------	-----------------	--

<b>IMATGE</b>	<b>DESCRIPCIÓ</b>
	La seguretat i el civisme incideixen directament en la convivència de la ciutat. En el procés participatiu que es va dur a terme el passat 15 d'octubre al Saló Urban Rubí, la ciutadania rubinenca va transmetre la seva preocupació vers aquests dos problemes. L'objectiu que persegueixen les actuacions que es proposen és oferir nous instruments que permetin millorar la convivència a la ciutat.

<b>PRIORITAT</b>	<b>TERMINI</b>	<b>ÀREA RESPONSABLE</b>	<b>AGENTS IMPLICATS</b>
	Curt, mitjà i llarg termini	Diversos serveis municipals	Ajuntament

<b>AGENDA URBANA ESPANYOLA - OBJECTIUS</b>	<b>AGENDA 2030 - ODS</b>
	
<b>OBJECTIUS ESPECÍFICS AGENDA URBANA ESPANYOLA</b>	<b>REPTES</b>
<p>6.2. Buscar la igualtat d'oportunitats des d'una perspectiva de gènere, edat i capacitat.</p> <p>10.1. Aconseguir un marc normatiu i de planejament actualitzat, flexible i simplificat que millori, també, la gestió.</p> <p>10.2. Assegurar la participació ciutadana, la transparència i afavorir la governança multinivell.</p>	<ul style="list-style-type: none"> <li>Avançar en la comunicació dels serveis que ofereix l'ajuntament a la ciutadania</li> </ul>





10.4. Dissenyar i posar en marxa campanyes de formació i sensibilització en matèria urbana, així com d'intercanvi i difusió del coneixement.

## ACTUACIONS

**12.1 Instal·lació de càmeres de videovigilància al barri del Pinar i les urbanitzacions de la ciutat**

**12.2 Desplegament de diferents mesures de control i seguretat a la zona centre i Les Torres per a la millora de la convivència**

**12.3 Ampliació del servei d'agents cívics amb equips específics per barris**

### 12.1 Instal·lació de càmeres de videovigilància al barri del Pinar i les Urbanitzacions

Descripció	Termini	Estat
<p>L'objecte d'aquest projecte ha estat la instal·lació i manteniment d'un sistema fix de videovigilància i lectura de matrícules en els accessos al municipi de Rubí, i al barri del Pinar, així com la instal·lació del centre de control a la Comissaria de la Policia Local.</p> <p>S'han executat les següents actuacions:</p> <ul style="list-style-type: none"> <li>- Plataforma de comunicacions sense fil Punt a Punt (PTP) i Punt a Multi Punt (PtM)</li> <li>- Alimentació elèctrica dels equipaments</li> <li>- Sistema de videovigilància per seguretat ciutadana</li> <li>- Sistema de reconeixement de matrícules</li> </ul> <p>Aquests equipaments s'han instal·lat en els següents punts:</p> <ul style="list-style-type: none"> <li>- Accessos a les urbanitzacions</li> <li>- Al barri del Pinar</li> </ul> <p>El sistema disposarà d'un centre de control ubicat a la seu de la Policia Local, des d'on es realitzarà la supervisió, visionat i enregistrament d'imatges.</p>	Curt termini	En curs



La finalitat d'aquest sistema serà la seguretat ciutadana i es reforçarà amb un reconeixement de matrícules dels cotxes que ingressin, circulin i surtin del municipi en tot moment del dia.		
<b>Indicadors de projecte</b>	Nombre de càmeres instal·lades	Nº
	Nombre de sancions/any realitzades a partir dels sistemes de videovigilància	Nº
	Evolució dels actes vandàlics o incidències/any relacionades amb civisme i seguretat al barri del Pinar i les urbanitzacions a partir de la posada en marxa dels nous sistemes de seguretat	Nº




## 12.2 Desplegament de diferents mesures de control i seguretat a la zona centre i Les Torres per a la millora de la convivència



Descripció		Termini	Estat
<p>El projecte proposa la instal·lació de sistemes de videovigilància amb càmeres IP en una sèrie de punts del barri Les Torres i la zona centre per raons de seguretat i en resposta a la demanda de la ciutadania i del sector comercial de la zona.</p> <p>Els treballs consisteixen en:</p> <ul style="list-style-type: none"> <li>• Excavació de terres per a formació de pous i rases per pas d'instal·lacions</li> <li>• Obra civil per a la canalització de pas d'instal·lacions</li> <li>• Pavimentació</li> <li>• Subministrament i col·locació de columnes</li> <li>• Treballs d'instal·lació elèctrica</li> <li>• Subministrament i instal·lació de sistemes de videovigilància</li> <li>• Senyalització segons normativa d'espais videovigilats</li> </ul>		Curt	En curs
Indicadors de projecte	Nombre de càmeres instal·lades		Nº
	Nombre de sancions/any realitzades a partir dels sistemes de videovigilància		Nº
	Evolució dels actes vandàlics o incidències relacionades amb civisme i seguretat a la zona centre i al barri Les Torres i a partir de la posada en marxa dels nous sistemes de seguretat		Nº



<b>EIX</b>	<b>INNOVACIÓ I GOVERNANÇA</b>	<b>PROJECTE</b>	<b>DESENVOLUPAMENT DE L'ESTRATÈGIA DE MARCA DE CIUTAT</b>
------------	-------------------------------	-----------------	---

<b>IMATGE</b>	<b>DESCRIPCIÓ</b>
	<p>Les administracions, cada cop més, es troben en un entorn multidisciplinari i multinivell. Estar posicionats en aquesta xarxa de diferents actors institucionals és un element estratègic per al desenvolupament local. Alhora, esdevé un element essencial per a l'execució dels projectes de ciutat la recerca i aprofitament dels recursos financers externs provinents d'altres administracions per accelerar el ritme dels projectes o ampliar el seu abast. Els objectius de les actuacions que es proposen són:</p> <ul style="list-style-type: none"> <li>• Impulsar la marca de ciutat arreu del territori com a tret d'identitat i d'orgull i símbol de diversitat, creativitat i talent</li> <li>• Aprofitar les fonts de finançament externes per dur a terme les actuacions municipals planificades</li> <li>• Integrar el municipi en les diferents xarxes nacionals i internacionals</li> </ul>

<b>PRIORITAT</b>	<b>TERMINI</b>	<b>ÀREA RESPONSABLE</b>	<b>AGENTS IMPLICATS</b>
	Curt, mitjà i llarg termini	Projecció de la Ciutat	Ajuntament

<b>AGENDA URBANA ESPANYOLA · OBJECTIUS</b>	<b>AGENDA 2030 · ODS</b>
	
<b>OBJECTIUS ESPECÍFICS AGENDA URBANA ESPANYOLA</b>	<b>REPTES</b>
<p>1.2. Conservar i millorar el patrimoni natural i cultural i protegir el paisatge</p> <p>7.1. Buscar la productivitat local, la generació d'ocupació i la dinamització i diversificació de l'activitat econòmica.</p> <p>7.2. Fomentar el turisme intel·ligent, sostenible i de qualitat i els sectors clau de l'economia local.</p>	<ul style="list-style-type: none"> <li>• Potenciar el nucli històric de la ciutat i el seu patrimoni cultural</li> <li>• Avançar en la comunicació dels serveis que ofereix l'ajuntament a la ciutadania</li> <li>• Generar més espais que permetin a la ciutadania participar en el procés de presa de decisions i elaboració de polítiques públiques</li> </ul>



- 10.2. Assegurar la participació ciutadana, la transparència i afavorir la governança multinivell.
- 10.3. Impulsar la capacitació local i millorar el finançament .
- 10.4. Dissenyar i posar en marxa campanyes de formació i sensibilització en matèria urbana, així com d'intercanvi i difusió del coneixement.

### ACTUACIONS

**13.1 Difusió del projecte COLOR com a tret característic de la identitat de la ciutat i símbol de diversitat, creativitat i talent**

**13.2 Cerca de fonts de finançament externes per impulsar o accelerar les actuacions projectades**

**13.3 Integració de la ciutat en xarxes que permetin posicionar el municipi en l'esfera nacional i internacional i compartir experiències i coneixements**

**13.4 Recuperació i divulgació de la memòria i del patrimoni històric de la ciutat**

**13.5 Disseny d'accions estratègiques per a l'impuls de la indústria cultural local**

### 13.1 Difusió del projecte COLOR com a tret característic de la identitat de la ciutat i símbol de diversitat, creativitat i talent

Descripció	Termini	Estat
<p>COLOR, és el projecte estratègic de desenvolupament local, identitari i de marca de ciutat que promou l'orgull a la diversitat cultural, la innovació, la creativitat, la cohesió i la connectivitat entre la ciutadania, els agents amb els quals interactua i el territori on resideix.</p> <p>Les ciutats han de trobar allò que les identifica i les fa destacar. Rubí té característiques que la fan recognizable tant pels rubinencs i rubinenques com per la gent que no és de la ciutat. Com a ciutat emprenedora, amb un passat carregat d'adaptació i resiliència a forts canvis socials, climàtics i econòmics, Rubí té un relat que la fa única.</p>	Curt, mitjà i llarg	En curs



	<p>Rubí és una població d'oportunitats, un laboratori, un marc de creació on viure i treballar. És una ciutat viva, plural i creativa. Es poden trobar colors en les diverses persones, en les seves emocions, en els espais i en el medi que viuen, en la transmissió d'idees i coneixement. Els colors de Rubí uneixen la seva història i el futur per a les persones que hi conviuen avui amb 125 nacionalitats que viuen diàriament cohesionades. El COLOR pot contribuir a la construcció d'un entorn més amable i inclusiu.</p> <p>Amb aquesta idea de generar un sentiment identitari basat en la creativitat i el color, Rubí des del 2020 ha engegat una sèrie d'actuacions a l'espai públic per donar a conèixer aquest projecte. Aquestes intervencions pretenen atraure les mirades i apropar la creativitat al quotidià i als espais de la ciutat: els seus carrers, places i edificis.</p> <p>Intervencions realitzades:</p> <ul style="list-style-type: none"> <li>- Art urbà a la ciutat. Caputxeta (Les Torres)</li> <li>- Color al carrer</li> <li>- Umbrella Sky project</li> <li>- Pintura de la Pista Parc de la Pau i La Natura</li> <li>- Art urbà a la ciutat. Pinotxo (Les Torres)</li> <li>- 1a edició Color Week</li> <li>- Imprimació hexàgons al Punt d'informació (Plaça Pearson)</li> <li>- 2a edició Color Week</li> <li>- Participació amb el projecte Color al concurs Copa España Creativa</li> <li>- Color al carrer (Mercat Muniicipal)</li> <li>- 3a edició Color Week (en procés)</li> </ul>	
<b>Indicadors Agenda Urbana Espanyola</b>	Pressupost invertit en actuacions realitzades en barris vulnerables des del punt de vista social, econòmic o ambiental.	%
<b>Indicadors de projecte</b>	Nombre d'actuacions/any associades al projecte COLOR	N <sup>o</sup>
	Nombre actuacions durant la Color Week/any	N <sup>o</sup>
	Nombre artistes participants al Full Colors/any	N <sup>o</sup>